





ÚZEMNÍ PLÁN DOBŘANY

ÚPLNÉ ZNĚNÍ PO VYDÁNÍ ZMĚNY Č. 1



I.1 VÝKRES ZÁKLADNÍHO ČLENĚNÍ ÚZEMÍ

1:5 000

ZÁVAZNÉ JEVY

-  zastavěné území k 30. 4. 2017
-  zastavitelná plocha
-  plocha přestavby
-  plocha územní rezervy
-  koridor územní rezervy
-  územní rezerva pro řízenou inundanci

INFORMATIVNÍ JEVY

- STAV
-  hranice obce
 -  hranice katastrálního území



2018

- a) **VYDÁVAJÍCÍ ORGÁN:** Zastupitelstvo města Dobřany
b) **POŘADOVÉ ČÍSLO POSLEDNÍ ZMĚNY :** 1.
c) **DATUM NABYTÍ ÚČINNOSTI POSLEDNÍ ZMĚNY:**
d) **POŘIZOVATEL:** Městský úřad Dobřany,
Stavební odbor,
Mgr. David Šmůla - vedoucí Stavebního odboru
- PODPIS: RAZÍTKO:

KLAD LISTŮ:

