

ZMĚNA Č. 1 ÚZEMNÍHO PLÁNU DOBŘANY

I.1 VÝKRES ZÁKLADNÍHO ČLENĚNÍ ÚZEMÍ

1:5 000

ZÁVAZNÉ JEVY

NÁVRH

aktualizace zastavěného území k 30. 4. 2017

Z1(1.) zastavitelná plocha

P12(1.) plocha přestavby

R2 plocha územní rezervy

DR1(1.) koridor územní rezervy

územní rezerva pro řízenou inundanci

rušení záměru / rezervy

INFORMATIVNÍ JEVY

STAV

hranice obce

hranice katastrálního území

ÚP DOBŘANY

NÁVRH

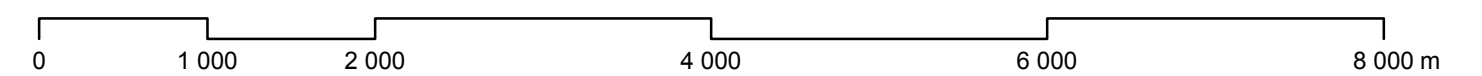
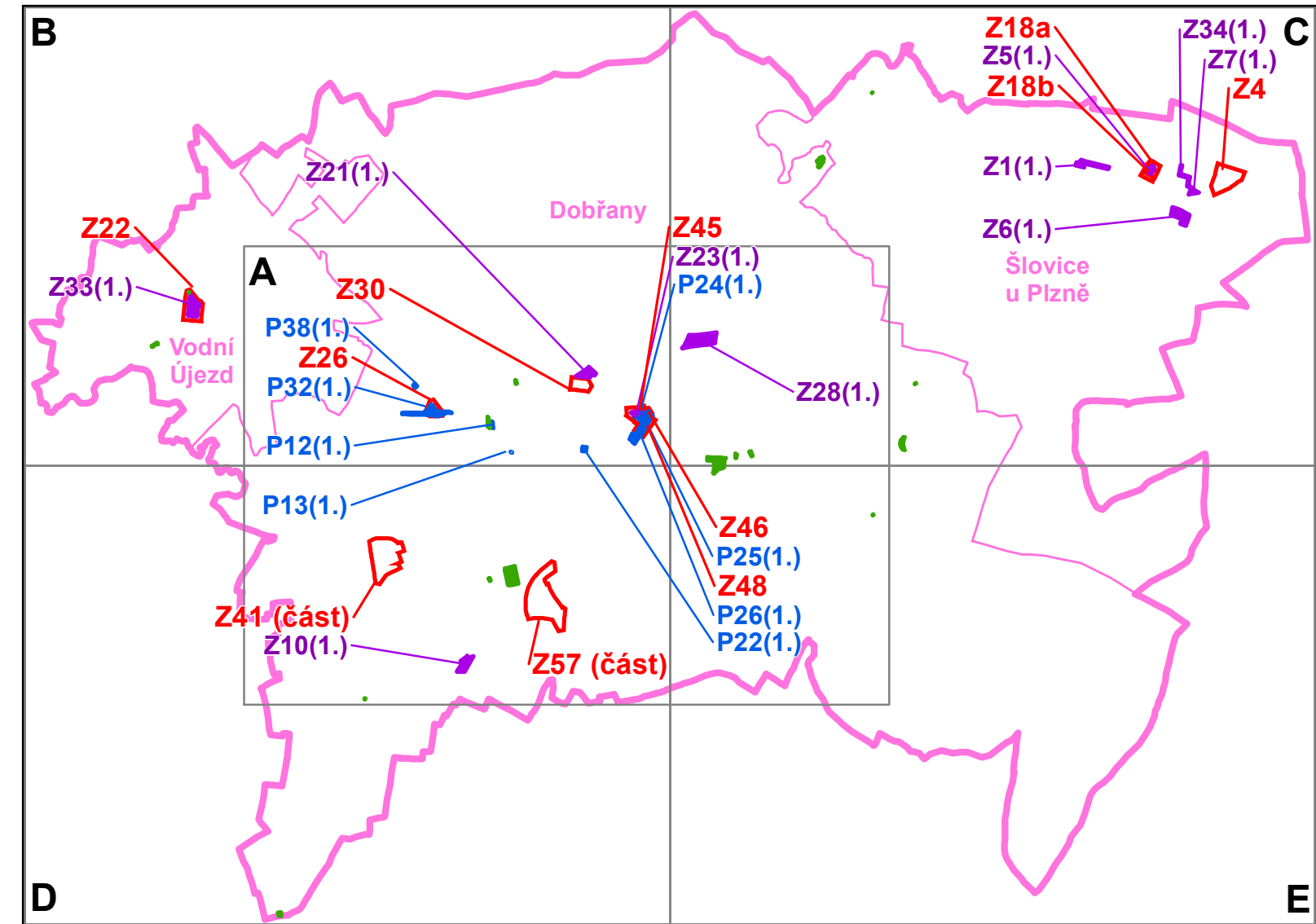
zastavěné území k 1. 2. 2011

Z1 zastavitelná plocha

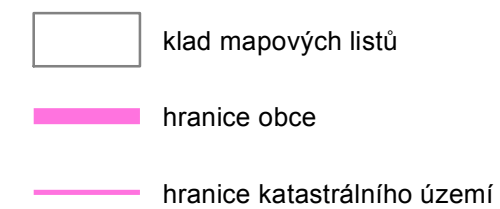
P1 plocha přestavby

R1 plocha územní rezervy

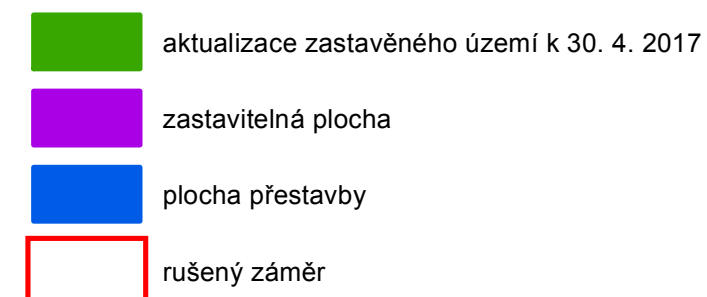
DR1 koridor územní rezervy



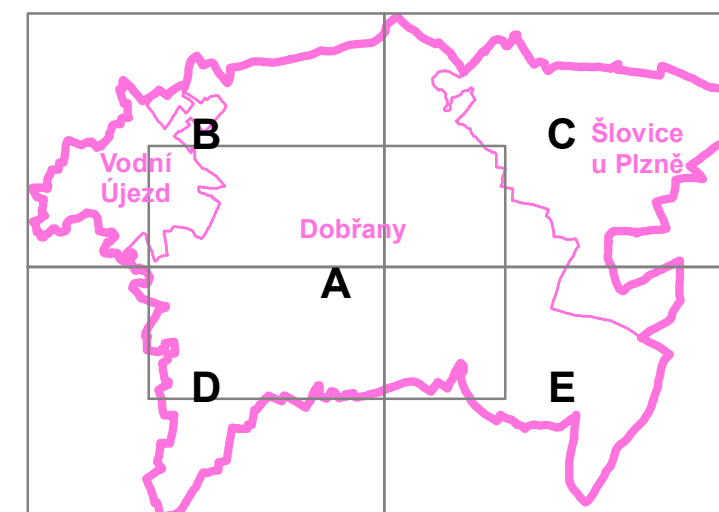
ZMĚNA Č. 1 ÚP DOBŘANY - PŘEHLEDNÉ SCHÉMA



LOKALITY ZMĚNY Č. 1



KLAD LISTŮ:



A T E L I E R
T-plan
s. r. o. 2018

a) **VYDÁVACÍ ORGÁN:** Zastupitelstvo města Dobřany
b) **DATUM NABYTÍ ÚČINNOSTI:**
c) **POŘIZOVATEL:** Městský úřad Dobřany,
Stavební odbor,
Bc. David Šmůla - vedoucí Stavebního odboru

PODPIS: RAZÍTKO:

