

ODŮVODNĚNÍ ÚZEMNÍHO PLÁNU DOBŘANY

II.3 VÝKRES PŘEDPOKLÁDANÝCH ZÁBORŮ PŮDNÍHO FONDU

1: 5 000

LEGENDA:



ZÁVAZNÉ JEVY

NÁVRH
 ZASTAVĚNÉ ÚZEMÍ K 1. 2. 2011









ZÁBORY ZPF A PUPFL

NÁVRH
 HRANICE NAVRŽENÉHO ODNĚTÍ





INFORMATIVNÍ JEVY

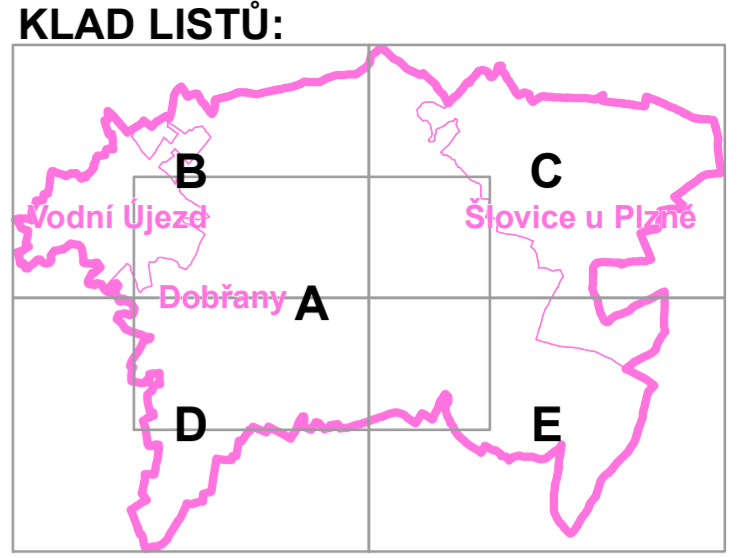
STAV
 HRANICE ŘEŠENÉHO ÚZEMÍ
 HRANICE KATASTRÁLNÍHO ÚZEMÍ

DRUH POZEMKU DLE KATASTRU NEMOVITOSTÍ

STAV
 ORNÁ PŮDA
 OVOCNÝ SAD
 ZAHRADA
 TRVALÝ TRAVNÍ POROST
 LESNÍ POZEMEK
 VODNÍ PLOCHA
 ZASTAVĚNÁ PLOCHA A NÁDVOŘÍ
 OSTATNÍ PLOCHA

OSTATNÍ JEVY

STAV
 HRANICE BPEJ
 4.56.00 KÓD BPEJ
 I. TŘÍDY OCHRANY ZPF
 ODVODNĚNÁ PLOCHA



Označení záměrů:
VV - návrhy vodních ploch
Z - návrhy zastavitelných ploch
DS - návrhy na silnicích I., II. a III. třídy včetně přestavby křižovatek
MK - návrhy na místních komunikacích
UK - návrhy na účelových komunikacích
DZ - návrhy na železniční trati