Ing. Jiří Heyda, Jeronýmova 3, 370 01 České Budějovice, IČ 65056469

Zpráva o stavu hospodaření na lesním majetku města

Dobřany

České Budějovice 6. 3. 2017

Obsah:

1. Analytická a rozborová část 5
   1.1. Druhová skladba dřevin 5
   1.2. Věková struktura majetku 6
   1.3. Obnova lesa a zajištěnost kultur 7
   1.4. Prořezávky a probírky do 40let 9
   1.5. Těžba dřeva a ceny dřeva 10
   1.6. Organizace správy lesního majetku 11
   1.7. Podnět ke kontrole hospodaření 12
   1.8. Venkovní šetření na lesním majetku 13
   1.9. Rozbor výrobně mzdových dokladů 15

2. Doporučení
   2.1. Organizace a správa majetku 17
   2.2. Vedení LHE 17
   2.3. Obnova lesa, péče o kultury a jejich zajištění 18
   2.4. Prořezávky a probírky do 40 let 19
   2.5. Těžba dřeva a cena dřeva 19;
   2.6. Myslivost 19
   2.7. Certifikace lesů – PEFC 20
3. Závěrečné hodnocení 21

Přílohy

Příloha č. 1 – výrobně mzdové listy 1 – 7/ 2015 22
Příloha č. 2 – fotodokumentace 26
Příloha č. 3 – úryvky z webových stránek města Dobřany 29

Úvod

Městské lesy Dobřany:

Platný lesní hospodářský plán je zpracovaný na období 2015 až 2024 a audit byl prováděn v průběhu 2. roku jeho platnosti.

Základní údaje o LHC:

Lesní majetek získalo město Dobřany ve dvou etapách. V první etapě mu byly předány lesy obhospodařované v rámci Západočeských krajských lesů a ve druhé etapě lesy obhospodařované Vojenskými lesy a statky. Způsob obhospodařování lesů se u obou subjektů výrazně lišil a části získané od vojenských lesů tím budou ještě dlouho poznamenány (např. prodej dřeva poškozeného střelbou). Od 1. 5. 2005 do 31.12.2012 mělo město pro zajištění správy lesního majetku zřízenou příspěvkovou organizaci Městské lesy Dobřany. Od 1. 1. 2013 tyto činnosti zajišťuje oddělení městských lesů Městského úřadu Dobřany.

Plocha PUPFL LHC Městské lesy Dobřany:	**628,08 ha**	
Maximální celková těžba:	**41 500 m3**	(vč. 7 223 m3 předmýtní)
Min. plošný rozsah výchovných zásahů do 40 let věku:	**160,73 ha**	(92,26 ha proř. 68,47ha prob.)
Celkový rozsah prořezávek:	**101,15 ha**	(z toho 92,26 ha proř. nal. 1)
Minimální podíl melioračních a zpevňujících dřevin:	**21,09 %**	(dle RSH, u kalamitních ploch snížen na 15 resp. 20%.)

Výjimky z některých ustanovení lesního zákona:

§31 odst. 6 (lhůta pro zalesnění holin a zajištění lesních porostů) - nebylo zažádáno
§33 odst. 4 (mýtní těžba v porostech mladších 80 let) – udělena pro 2 porosty (HS 297)

Na lesním majetku dominují **lesy hospodářské na ploše 604,74 ha**. Inspirujícím podnětem je obnova *Lesoparku Martinská stěn*a, kde se k iniciativě místních nadšenců postupně připojily město Dobřany, Státní zemědělský a intervenční fond a Plzeňský kraj. Tento lesní porost v lesním hospodářském plánu označen jako oddělení **5** dílec **B** je zařazen do kategorie lesů příměstských a lesů se zvýšenou rekreační funkcí na porostní ploše 10,92 ha.

Porovnání závazných ustanovení LHP 2005 – 2014 a 2015 – 2024.

LHP	Max.celk. těžba	MPRVZ do 40 let
2015-2024	41 500	160,73
2005-2014	26 500	142,39
skutečnost	16 114	142,39
splněno na	61%	100%

Hlavní část lesního majetku tvoří 3 větší komplexy lesa ležící cca 2 km severně a východně od města Dobřany (oddělení 2-4, 6-8 a 10-12).
Z dřevin převažují jehličnaté dřeviny na ploše 471 ha (77%) a listnaté dřeviny zaujímají 144 ha plochy (23%) – podrobnější přehled je v tabulkách. Druhová skladba je pestrá, zejména u listnáčů. Z ekonomického hlediska převaha borovice sice není pro vlastníka lesa ideální, ale s ohledem na poměrně rychle se měnící klimatické podmínky může v budoucnu znamenat výhodu proti vlastníkům lesů převážně smrkových.

1. Analytická a rozborová část

1.1. Druhová skladba dřevin

Dřevina	ha	%
Smrk ztepilý	156,87	25,5
Jedle bělokorá	1,08	0,2
Borovice lesní	289,18	47,0
Borovice černá	3,09	0,5
Modřín evropský	21,06	3,4

Dřevina	ha	%
Dub letní	52,81	8,6
Buk lesní	6,06	1,0
Klen	7,61	1,2
Bříza bradavičnatá	28,39	4,6
Lípa srdčitá	6,97	1,1
Keře	5,71	0,9

Za pozornost stojí podíl keřů, kterých se na LHC vyskytuje 0,9% což však představuje 5,71 ha. Podrobnějším rozborem bylo zjištěno, že křoví je evidováno ve 24 porostních skupinách, jeho podíl se pohybuje od 5 do 15% plochy porostní skupiny a věk hlavního porostu je od 7 do 153 roků. Nicméně pokud křoví zaujímá v porostu 0,20 až 1,00 ha plochy, pak jde o neproduktivní plochu (prakticky holinu), která nenese žádný užitek a bylo by vhodné ji co nejdříve rekonstruovat na některou z hlavních hospodářských dřevin (např. porost 7C13a, pokud tam vlastník nebo ochrana přírody nemá jiný záměr).

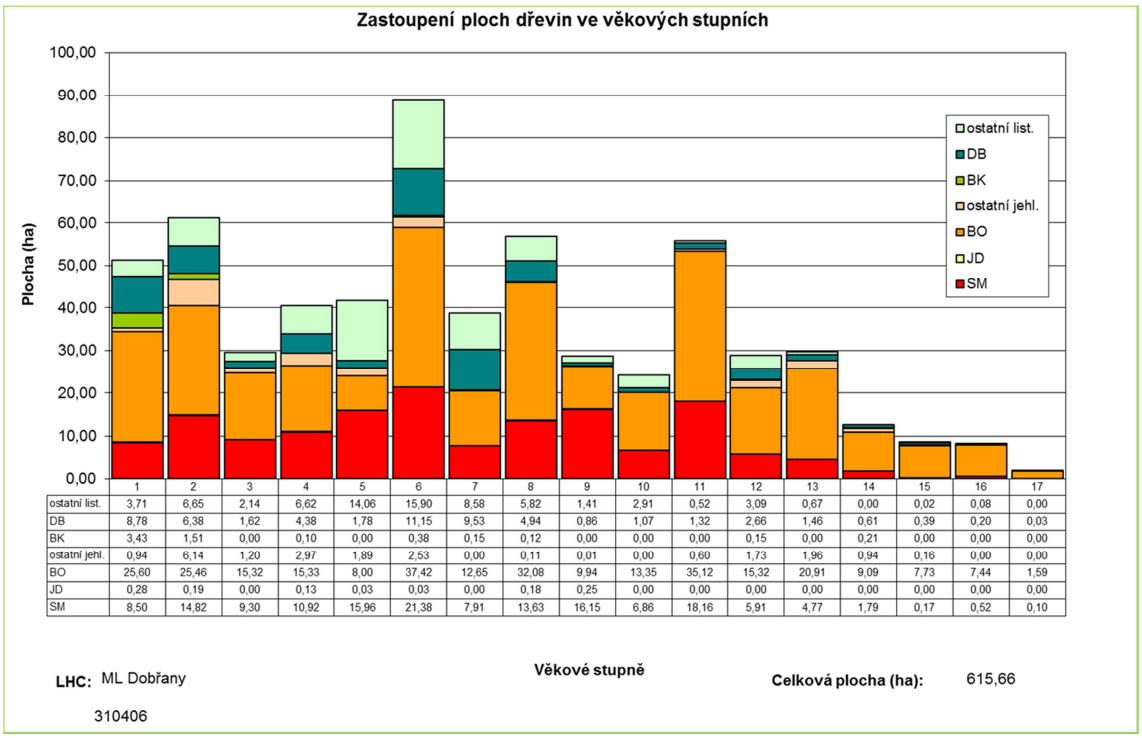

	1	2	3	4	5	6	7	8	9	10	11	12	13	14	15	16	17
ostatní list.	3,71	6,65	2,14	6,62	14,06	15,90	8,58	5,82	1,41	2,91	0,52	3,09	0,67	0,00	0,02	0,08	0,00
DB	8,78	6,38	1,62	4,38	1,78	11,15	9,53	4,94	0,86	1,07	1,32	2,66	1,46	0,61	0,39	0,20	0,03
BK	3,43	1,51	0,00	0,10	0,00	0,38	0,15	0,12	0,00	0,00	0,00	0,15	0,00	0,21	0,00	0,00	0,00
ostatní jehl.	0,94	6,14	1,20	2,97	1,89	2,53	0,00	0,11	0,01	0,00	0,60	1,73	1,96	0,94	0,16	0,00	0,00
BO	25,60	25,46	15,32	15,33	8,00	37,42	12,65	32,08	9,94	13,35	35,12	15,32	20,91	9,09	7,73	7,44	1,59
JD	0,28	0,19	0,00	0,13	0,03	0,03	0,00	0,18	0,25	0,00	0,00	0,00	0,00	0,00	0,00	0,00	0,00
SM	8,50	14,82	9,30	10,92	15,96	21,38	7,91	13,63	16,15	6,86	18,16	5,91	4,77	1,79	0,17	0,52	0,10

Podíl cenných listnatých dřevin tj. buku a dubu se v posledních 2 desetiletích daří zvyšovat pouze v absolutních číslech – zatímco ve 4. a 3. věkovém stupni je evidováno v LHP 4,50 ha resp. 1,50 ha těchto dřevin, ve 2. a 1. věkovém stupni jich je 8 ha resp. 12 ha. V posledním deceniu bylo dubu a buku vysazeno 17,48 ha s tím, že nejvíce to bylo v roce 2009 – 6,48 ha, v ostatních letech to bylo cca 1,40 ha ročně. Procentický podíl vysazeného dubu a buku na celkové ploše věkových stupňů činí:

1. věk.st. 23,8 %
2. věk.st. 12,7 %
3. věk.st. 5,4 %
4. věk.st. 11,1 %

1.2. Věková struktura lesního majetku

Věková struktura není vyrovnaná, což u menších lesních majetků není nic mimořádného. Normální plochu věkového stupně (cca 52 ha) přesahuje 2., 6., 8., 11. a 13. věkový stupeň, naopak pod hranicí normality je 3., 4., 5., 7., 9. a 10. věkový stupeň.
První věkový stupeň o ploše 51,32 ha je jen mírně pod hranicí normality, což je z hlediska dlouhodobého vývoje lesního majetku dobře; je velké množství obecních a městských majetků, kde není naplněna normální plocha tohoto věkového stupně, protože majitelé z různých důvodů odkládají obnovu mýtných porostů (obavy o zajištění pěstebních prací z důvodu nedostatku pracovníků vykonávajících tyto práce, respektování názoru veřejnosti, která považuje těžbu v lese za “drancování” atd.).

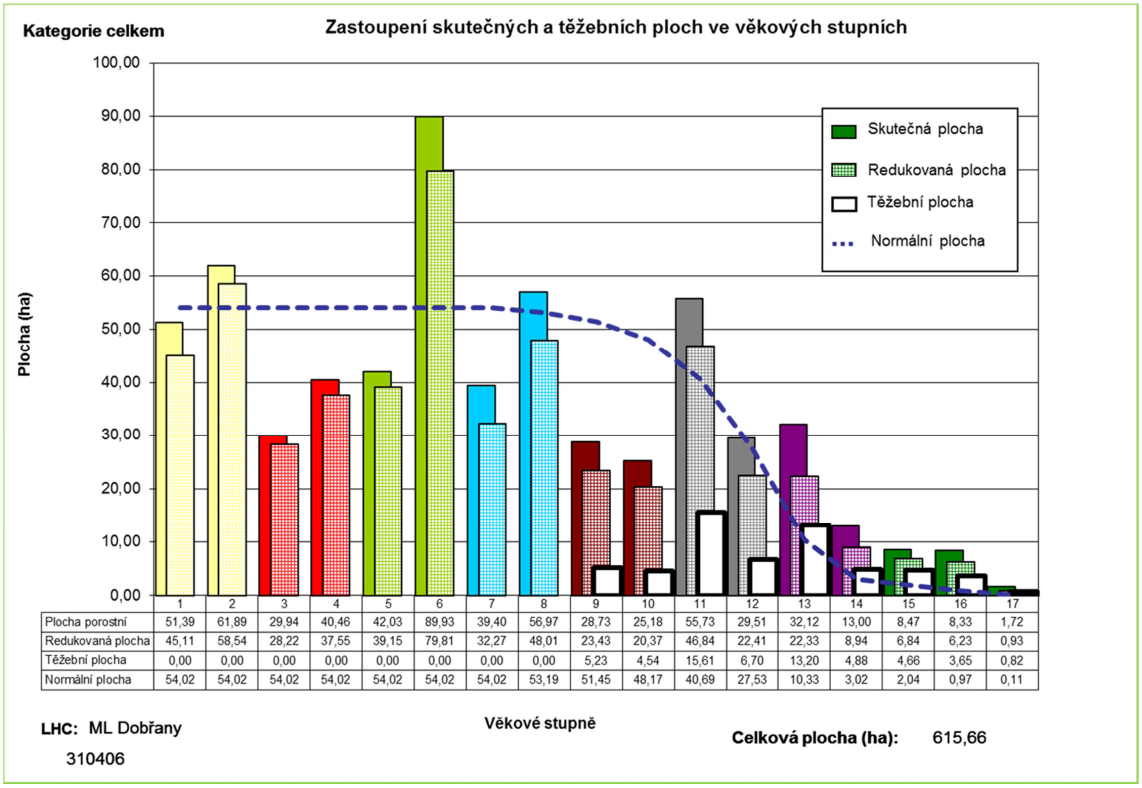

	1	2	3	4	5	6	7	8	9	10	11	12	13	14	15	16	17
Plocha porostní	51,39	61,89	29,94	40,46	42,03	89,93	39,40	56,97	28,73	25,18	55,73	29,51	32,12	13,00	8,47	8,33	1,72
Redukovaná plocha	45,11	58,54	28,22	37,55	39,15	79,81	32,27	48,01	23,43	20,37	46,84	22,41	22,33	8,94	6,84	6,23	0,93
Těžební plocha	0,00	0,00	0,00	0,00	0,00	0,00	0,00	0,00	5,23	4,54	15,61	6,70	13,20	4,88	4,66	3,65	0,82
Normální plocha	54,02	54,02	54,02	54,02	54,02	54,02	54,02	53,19	51,45	48,17	40,69	27,53	10,33	3,02	2,04	0,97	0,11

Přestárlých porostů ve věku 131 roků a starších je 31,52 ha – tyto jsou tvořeny převážně borovými porosty (25,85 ha), trpícími v tomto věku již vysokým podílem hnilob a prakticky je zde roční nárůst dřevní hmoty poškozené hnilobou vyšší, než roční přírůst.

Věkovou a druhovou skladbu porostů dle věkových stupňů dokumentují grafy na následujících stranách.

Z hlediska zákonných povinností, ale i nákladů je nutné věnovat pozornost věkovému stupni 1 až 4, tedy porostům do 40 let věku, protože představují téměř 30% plochy porostní půdy. Zejména věkové stupně 1 a 2, které sami tvoří se 113 ha 18,3 % plochy porostní půdy je nutné sledovat z pohledu zajištěnosti, tj. včasného odrůstání buřeni a škodám zvěří, dostatečného počtu jedinců na ploše a odpovídající skladby dřevin. Spolu s včasnými výchovnými zásahy (prořezávky, probírky) se tak zakládá budoucí kvalita a výnosovost porostu.

1.3. Obnova lesa a zajištěnosti kultur

V LHP je uvedeno, že k 1. 1. 2015 má vlastník holinu o ploše 0,86 ha a očekává vylepšení na ploše 0,20 ha. Ve statistickém výkazu Les 8-01 je vykázána plocha holin k 1. 1. 2015 1,39 ha a přírůstek holin z neúspěšného zalesnění (1,95 ha) a živelných pohrom (1,01 ha) celkem 2,96 ha. Pro snížení škod na kulturách se staví nové a opravují staré oplocenky poměrně ve velkém množství.

Holina, vylepšení a přírůst holin těžbou 2005 - 2016

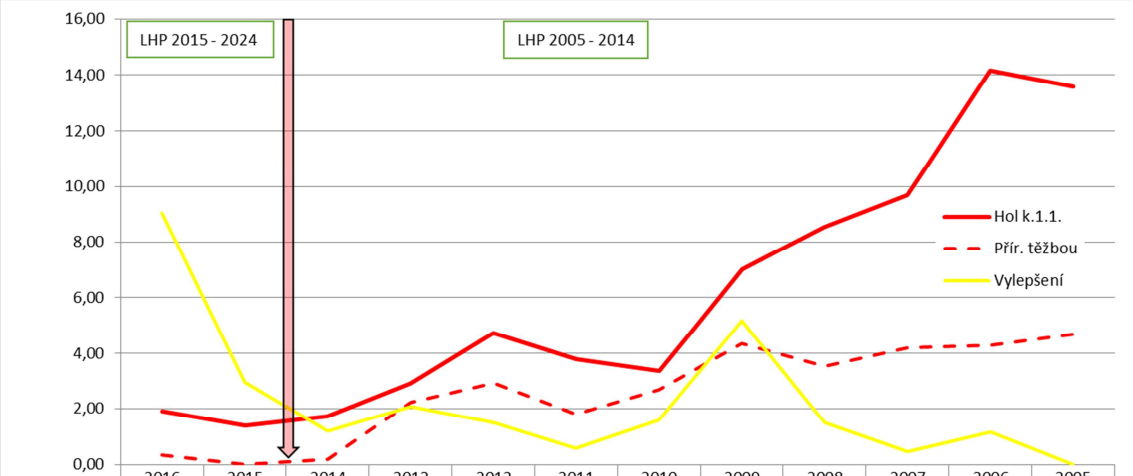

	2016	2015	2014	2013	2012	2011	2010	2009	2008	2007	2006	2005
Hol k.1.1.	1,91	1,39	1,73	2,92	4,73	3,79	3,37	7,03	8,55	9,70	14,16	13,59
Přír. těžbou	0,35	0,00	0,20	2,24	2,92	1,80	2,69	4,35	3,55	4,21	4,31	4,70
Vylepšení	9,04	2,96	1,19	2,06	1,50	0,58	1,59	5,17	1,49	0,46	1,17	0,00

Celkové úkoly zalesnění, realizace zalesnění a holina k 31.12. 2005 - 2016

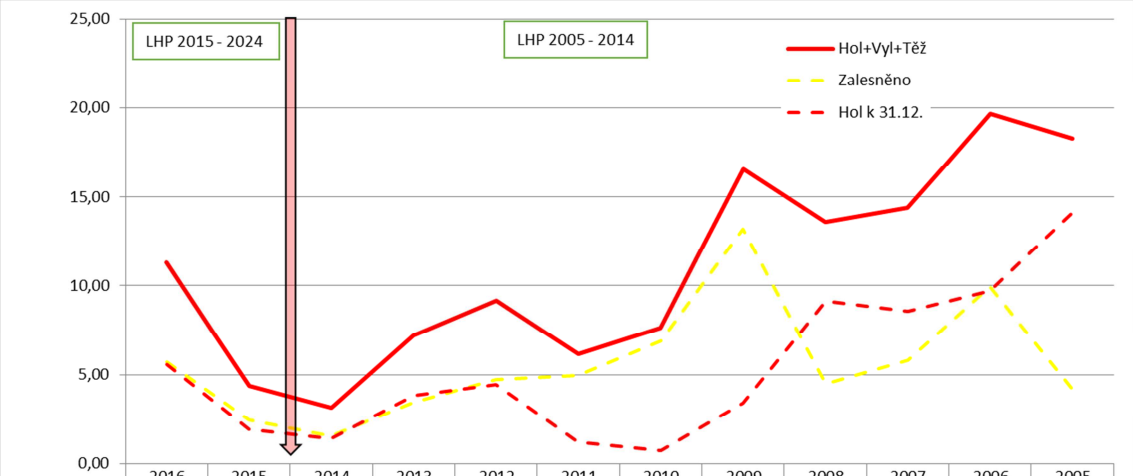

	2016	2015	2014	2013	2012	2011	2010	2009	2008	2007	2006	2005
Hol+Vyl+Těž	11,30	4,35	3,12	7,22	9,15	6,17	7,65	16,55	13,59	14,37	19,64	18,29
Zalesněno	5,71	2,44	1,51	3,43	4,73	4,97	6,91	13,18	4,47	5,82	9,94	4,16
Hol k 31.12.	5,59	1,91	1,39	3,79	4,42	1,20	0,74	3,37	9,12	8,55	9,70	14,13

Při obnově LHP bývá obvyklé, že tyto údaje (holina a vylepšení) se se zpracovatelem LHP odsouhlasují již na podzim roku 2014, protože mj. se od nich odvíjí objednávka sazenic a měly by se též dostat do projektu prací na rok 2015. Vylepšení se sice může v průběhu jara a léta aktualizovat pro podzimní zalesnění, ale holiny by měly být „svaté“. Pokud vezmeme z LHP

porostní skupiny v 1. věkovém stupni se zakmeněním 8 a nižším, jejichž celková plocha je 12,07 ha, vyjde nám plocha pro vylepšení 2,70 ha.
Vezmeme-li v úvahu plochu zalesnění od roku 2005 do roku 2014, pak dle statistického výkazu vychází 60,19 ha, včetně 15,21 ha vylepšení.
Pokud by veškeré vylepšení bylo 100% úspěšné, pak by měl 1. věkový stupeň plochu 44,98 ha a byl by dnes zajištěn, ale ***1. věkový stupeň dle LHP je 51,39 ha a je zde velké množství porostů nezajištěných,*** což naznačuje i určité nesrovnalosti v údajích lesní hospodářské evidence v uplynulém deceniu.

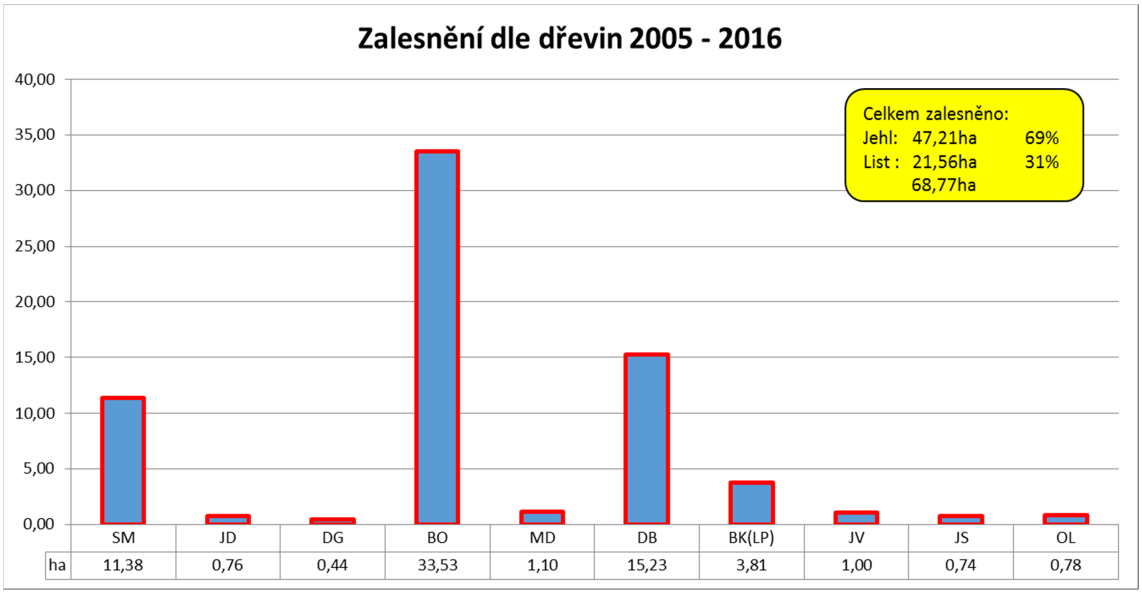

dřevina	SM	JD	DG	BO	MD	DB	BK(LP)	JV	JS	OL
ha	11,38	0,76	0,44	33,53	1,10	15,23	3,81	1,00	0,74	0,78
%	16,55	1,11	0,64	48,76	1,60	22,15	5,54	1,45	1,08	1,13

Druhová skladba zalesňovaných dřevin vychází z doporučení Oblastních plánů rozvoje lesů a lesního hospodářského plánu. Podíl vysazených listnatých dřevin činí 31% a jehličnatých dřevin 69% s tím, že téměř 49% dosahuje borovice, 22% dub a smrk je v pořadí až třetí se 17% - z tohoto hlediska se vše jeví v pořádku. Na věc se však musíme podívat ještě z hlediska udržení vysazených dřevin do doby jejich zajištění (musí odrůst buřeni a škodám zvěří). První věkový stupeň má podle LHP k 1. 1. 2015 plochu 51,39 ha, holin bylo zjištěno 0,86 ha a vylepšení bylo plánováno pouze 0,20 ha.

Rozborem 1. věkového stupně vychází tento výhled teoretické zajištěnosti:

2015	18,79 ha porostů ve věku 8 až 10 roků by mělo být zajištěno k 1. 1. 2015	
2016	+ 6,26 ha	(tj. na počátku platnosti LHP porosty ve věku 7 r.)
2017	+ 4,54 ha	(tj. na počátku platnosti LHP porosty ve věku 6 r.)
2018	+ 3,67 ha	
2019	+ 2,68 ha	
2020	+ 5,16 ha	
2021	+ 8,00 ha	
2022	+ 2,29 ha	(tj. na počátku platnosti LHP porosty ve věku 1 r.)
2023	+ 0,86 ha	(tj. holiny na počátku platnosti LHP)

Tzn. na rok 2017 by mělo být projektováno 22,66 ha ožínání a nátěrů proti škodám zvěří a z 1.věkového stupně by mělo být zajištěno již 29,59 ha.

1.4 . Prořezávky a probírky do 40 let (plnění závazného ustanovení minimální plošný rozsah výchovy do 40 let).

Průměrný roční úkol LHP platného na období 2005 až 2014 byl 14,24 ha prořezávek a probírek do 40 let s naléhavostí 1. Do roku 2009 tento úkol nebyl naplňován (zpracovalo se v průměru pouze 8,5 ha ročně), protože zpracování nahodilých těžeb představovalo více než 60% podíl na celkových těžbách a mělo prioritu. V letech 2011 až 2014 se v průměru zpracovávalo 21,50 ha ročně. Celkem, dle statistických výkazů je vykázáno 143,40 ha. V rozboru hospodaření na str. 15 textové části LHP je uvedeno, že toto závazné ustanovení bylo za decennium 2005 až 2014 splněno.

Výchova do 40 let 2005 - 2016

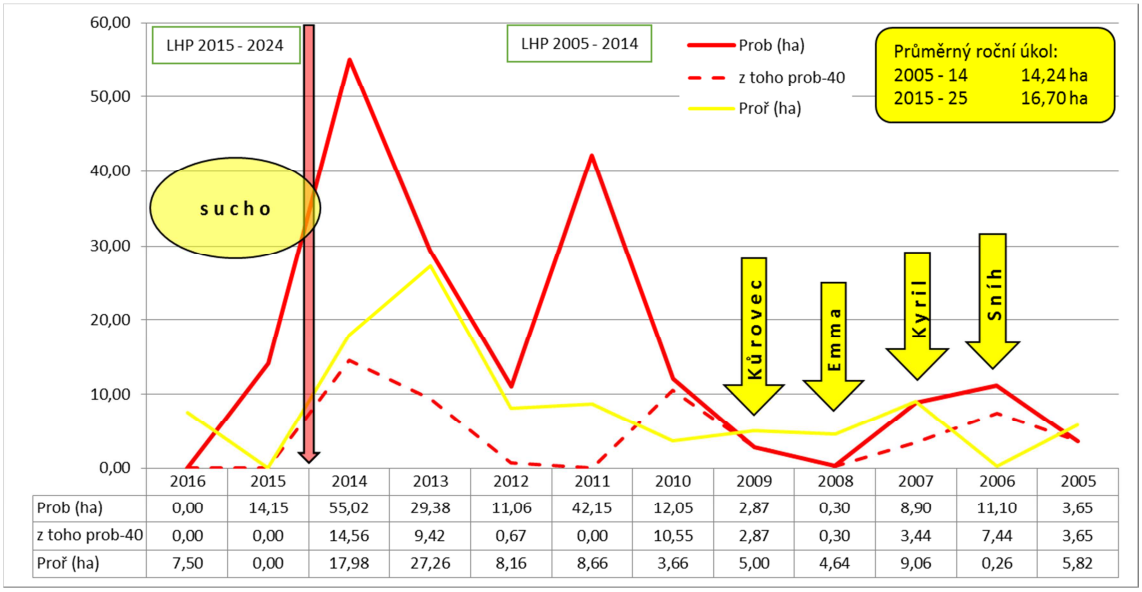

	2016	2015	2014	2013	2012	2011	2010	2009	2008	2007	2006	2005
Prob (ha)	0,00	14,15	55,02	29,38	11,06	42,15	12,05	2,87	0,30	8,90	11,10	3,65
z toho prob-40	0,00	0,00	14,56	9,42	0,67	0,00	10,55	2,87	0,30	3,44	7,44	3,65
Proř (ha)	7,50	0,00	17,98	27,26	8,16	8,66	3,66	5,00	4,64	9,06	0,26	5,82

Na počátku platnosti nového LHP se situace víceméně opakuje: v roce 2015 není vykázána žádná prořezávka ani probírka do 40 let, za rok 2016 pak pouze 7,50 ha prořezávek. Díky zpracování nahodilých těžeb, které tvoří 75% celkového objemu těžeb, se v prvních dvou letech platnosti LHP vytvořilo manko ve výši 26,50 ha. Protože se dá předpokládat zvýšený podíl nahodilých těžeb zjm. v důsledku nedostatku srážek ve smrkových porostech, je nutné zajistit kapacitu na průběžné plnění úkolů ve výchově mladých porostů.

1.5. Těžba dřeva a ceny dřeva

Těžba dřeva každého vlastníka lesa je na jedné straně regulována státem, ale na druhé straně je nutnou součástí plnění jeho povinností při ochraně lesa, která se bez těžby v hospodářském lese prakticky nedá realizovat. Podíl nahodilých těžeb biotického či abiotického původu je součástí běžné činnosti lesního hospodáře a je nutné s ní stále počítat. Zelená zpráva o stavu lesa a lesního hospodářství v ČR uvádí, že v roce 2015 z celkové těžby ve výši 16,6 mil. m3 tvořila nahodilá těžba 8,15 mil. m3, tj. 49%. Podíl nahodilé těžby na lesním majetku města Dobřany byl vykázán ve výši 1 296 m3 z celkové těžby 2 749 m3, tj. 47%. Rok 2016 pak byl z tohoto pohledu výrazně horší – město vykazuje pouze nahodilou těžbu ve výši 2 987 m3. Průměrné ceny u všech sortimentů surového dříví se po výrazném poklesu v letech 2008 – 2009 od roku 2010 stále zvyšovaly až do 1. čtvrtletí 2015, kdy dosáhly svých nejvyšších hodnot. Od 2. čtvrtletí 2015 průměrné ceny klesají. Na grafu je znázorněn průběh celkových a nahodilých těžeb města Dobřany a vývoj průměrných cen v porovnání s průměrnou cenou v ČR *(cena vyhlašovaná MZe ČR pro potřeby výpočtů za odnětí lesa upravená o náklady na výrobu a přiblížení, tj. +300 Kč/m3).*

Vývoj těžeb a cen u MěL Dobřany a v ČR 2005 - 2016

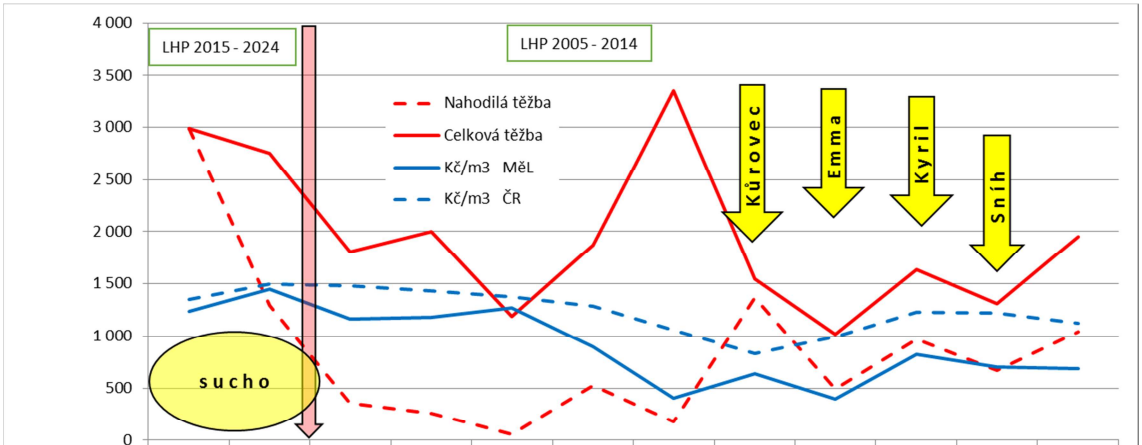

	2016	2015	2014	2013	2012	2011	2010	2009	2008	2007	2006	2005
Nahodilá těžba	2 987	1 296	359	260	59	527	175	1 369	495	974	672	1 041
Celková těžba	2 987	2 749	1 806	1 998	1 187	1 867	3 342	1 543	1 022	1 634	1 308	1 953
Kč/m3 MěL	1 241	1 446	1 166	1 184	1 270	894	406	635	398	826	703	688
Kč/m3 ČR	1 349	1 494	1 480	1 429	1 374	1 283	1 061	835	993	1 226	1 219	1 122

rozdíl cen	108	48	314	245	104	389	655	200	595	400	516	434

Relace mezi průměrnými cenami dřeva dosahovanými městem Dobřany a cenami v České republice je patrná z grafu. Nejvíce se město přiblížilo průměrným cenám v ČR v roce 2015, kdy činil rozdíl pouhých 48 Kč/m3, největší rozdíl byl naopak v roce 2010, když dosáhl výše 655 Kč/m3. Problematika cen dřeva je poměrně široká, zjednodušeně lze říci, že čím menší je vlastník lesa, tím horší je jeho postavení na trhu. Naopak pokud může vlastník lesa zajišťovat plynulé dodávky dřeva v určitém objemu, může získat od odběratele tzv. bonus, ve výši cca 2 až 5 Eur/m3. Menší vlastník by si měl udělat vlastní průzkum trhu a oslovovat více odběratelů s žádostí o předložení nabídek. Tento postup město Dobřany uplatňuje v současné době, kdy pořádá aukce (v roce 2016 oslovilo 3 až 5 odběratelů celkem ve 14 aukcích) a rozdíl cen se tak dostává k historicky nejnižším rozdílům.

1.6. Organizace správy lesního majetku

Správa městských lesů spadá do působnosti místostarostky města, které je přímo podřízen odborný lesní hospodář a hajný. Odborný lesní hospodář každoročně ve spolupráci s hajným, vypracuje na počátku roku **projekt prací**, který vychází z ročních úkolů platného lesního hospodářského plánu a povinností, které vznikly z hospodaření v předcházejících letech a předloží ho ke schválení radě nebo zastupitelstvu města. Po schválení projektu prací jsou pro zajištění prací v pěstební činnosti, těžební činnosti a ochraně lesa vybráni dodavatelé, kteří zadané zakázky průběžně plní.

Z pohledu vlastníka lesa, který je za řádné hospodaření v lese dle zákona odpovědný se jako výrazně složitější jeví zajištění prací pěstebních a prvních výchovných zásahů, než prací spojených s vlastní těžbou dřeva. Hajný zadává konkrétní práce (úklid těžebních zbytků po mýtných těžbách, zalesňovací práce, ochrana kultur proti klikorohu a škodám zvěří, péče o kultury - tj. vyžínání buřeně, výchovné zásahy – prořezávky a probírky, zpracování nahodilých předmýtných a mýtných těžeb a realizaci mýtných úmyslných těžeb) dodavatelům služeb zadávacím listem. Průběžně kontroluje kvalitu a množství prováděných prací. Po ukončení prací od dodavatele pracoviště (porost) opět přebírá a na výrobní lístek nebo číselník dodavateli stvrzuje technické jednotky, které slouží jako podklad k fakturaci (dle porostních skupin - ha, ks, m3).

U prodeje dřeva se postupně zavedl systém aukcí, kdy se vyrobené dřevo prodává z odvozního místa jako jeden “blok” různých dřevin, sortimentů a různého objemu odběrateli, který je vybrán na základě poptávkového řízení a který nabídl nejvyšší cenu. Počet aukcí a objemy “bloků” prodávaného dřeva se liší zejména v závislosti na objemu nahodilých těžeb. Přípravu vyrobeného dříví pro prodej zajišťuje hajný a k prodávanému dříví připravuje číselníky, oslovení subjektů kupujících dřevo zajišťuje místostarostka s odborným lesním hospodářem.

Údaje o provedených činnostech se průběžně zaznamenávají do lesní hospodářské evidence v hospodářské knize. Ročně se tyto údaje sumarizují a prostřednictvím Výkazu Les 8-01 zasílají na ČSÚ a plnění závazných ustanovení LHP se zasílá na státní správu lesů měst Přeštice a Stod.

1.7. Podnět ke kontrole hospodaření na lesním majetku města Dobřany

1.7.1. Hospodaření v lese a veřejné mínění

Profese lesního hospodáře v České republice v posledních cca 20 letech utrpěla mnoho profesních šrámů. Důvodem je ne zcela vydařená transformace státních lesů, které byly v prvních letech na veřejnosti prezentovány jen jako povinná osoba pro vydávání lesů oprávněným osobám – městům, obcím a fyzickým osobám. Teprve později se stala veřejnost svědkem bojů různých zájmových skupin o tuto „poslední neohlodanou kost“. Rozlišovací schopnost širší veřejnosti je pod vlivem sdělovacích médií minimální. Pokud se navíc přidá vědomí, že do lesa může mluvit každý – čehož je příkladem např. NP Šumava s téměř 20 tisíci hektary suchého lesa, nemůžeme být překvapeni různými stížnostmi na „špatné hospodaření“, drancování lesů nebo domnělé krádeže či podvody se dřevem. Často jsou totiž i oprávněné, ať už se jedná o nezákonnou činnost u státních lesů, lesů ve vlastnictví fyzických osob a výjimečně i u obcí. Dobrá pověst lesnické profese se u veřejnosti ztratila poměrně rychle, zpět ji bude získávat dlouho a obtížně.

1.7.2. Podnět ke kontrole a poskytnuté podklady

Podnětem ke kontrole hospodaření v lesích města Dobřany byl požadavek opozičních zastupitelů. Město předložilo ke kontrole a posouzení dostatečné množství podkladů, které souvisí s hospodařením na lesním majetku města.

K dispozici byly poskytnuty tyto podklady:

1. platný lesní hospodářský plán 2015 – 2024 ve formátu *.pdf a *.xlm,
2. rok 2013 – těžba a dodací listy, pracovní lístky a faktury pro pěstební činnost, přehled z ekonomického odboru (čerpání rozpočtu, sestavy z hlavní účetní knihy – prodeje dřevní hmoty)
3. rok 2014 - těžba a dodací listy – prodej, bilance holin, skladový list, pracovně mzdové listy a faktury za provedené práce, přehled z ekonomického odboru (čerpání rozpočtu, sestavy z hlavní účetní knihy – prodeje dřevní hmoty)
4. rok 2015 – výrobně mzdové lístky, evidence lapáků, hlášení o výskytu a zpracování lýkožrouta vrcholkového, číselníky a dodací listy, rozdělení těžeb, project na rok 2015, zhodnocení výsledku hospodaření za LHP 2005 – 2014, přehled z ekonomického odboru (čerpání rozpočtu, sestavy z hlavní účetní knihy – prodeje dřevní hmoty)
5. rok 2016 – číselníky, evidence lapačů a lapáků, balance holing, plnění rozpočtu k 8/2016, prodej dřevní hmoty vč. dodacích dokladů
6. Roční výkaz odvětvových ukazatelů v lesnictví 2005 – 2016 (ČSÚ)

Další informace o hospodaření poskytli místostarostka města ing. Tomanová, odborný lesní hospodář p. Spěvák a hajný p. Loukota.

1.8. Venkovní šetření na lesním majetku

Účelem venkovního šetření bylo získat obraz o stavu lesa a způsobu hospodaření na lesním majetku. Terénní pochůzky byly provedeny ve dnech 3. září, 1., 13., a 19. října 2016. 13. října se krátké pochůzky zúčastnili i OLH p. Spěvák a hajný p. Loukota.

Byl posouzen stav a činnosti prováděné v těchto porostních skupinách:

11 A 1a	- bylo 2x ožnuto?, věk 2 roky – v r. 2017 5 roků – mělo by být na konci roku zajištěno
11 A 4	- 5ks SM souší
11 A 8	- v J okrajích porostních stěn SM souše (u sk. 1b, 1c)
11 A 1b	- SZ část čerstvě ožnuta – nutno ještě natřít proti zvěři, věk 2 roky – v r. 2017, 5 roků – mělo by být na konci roku zajištěno
11 AB 12,13	- zkontrolovat těžbu – uvolnění SM zmlazení
11 B 8	- leží 1ks SM souše (stará)
11 B 2/1b	- nestažená stará drátěná oplocenka
11 B 5	- ležící vývrat – souše (u světliny u sk 1c)
11 B 1a	- idivid. ochrana DB (plasty) x prasata, 5 roků
10 H 1a	- v oplocence srnčí !!, 1 rok – v r. 2017 4roky
10 H 1b	- oplocenka s BK – dobře zavřená, 4 roky – v r. 2017 7 let
11 G 6	- holina po NT
9 C 1a	- oplocenka DB + BO !? – není to škoda?, druhá oplocenka s BO je otevřená – bude zajištěno?? věk 2 roky – v r. 2017 5 roků – mělo by být na konci roku zajištěno
9 C 1b	- řídká, nezajištěná oplocenka DB s košatou BO (ještě to chce ožnout), druhá oplocenka s řídkým DB, MD a BO = výška ano, zakmenění NE věk 4 roky – v r. 2017 7 roků – mělo by být již 2 roky zajištěno
9 C 2	- SV okraj mezi sk. 13 a 1a – oplocenka s BO
9 C 1a	- oplocenka – nebude zajištěna !! C1a u hranice s D – oploc. DB+BO je lepší!
9 D 8	- severní okraj u cesty – holiny z NT
3 B 1b	- zajištěnost pochybná, výškově ano, ale řídké zjm. u BO. DB vylepšení v plastech.BK celkem dobrý.
4 E 2	- 0,14 ha, provedena prořezávka
3 A 1a	- oplocenka otevřená, DB zkousaný a roste pouze po obvodu. Plocha z cca 50% nezalesnitelná. Původ lokality viz. porovnání ortofotomapy z let 1956 a 2011.

lokalita 3 A 1a

1956 2011

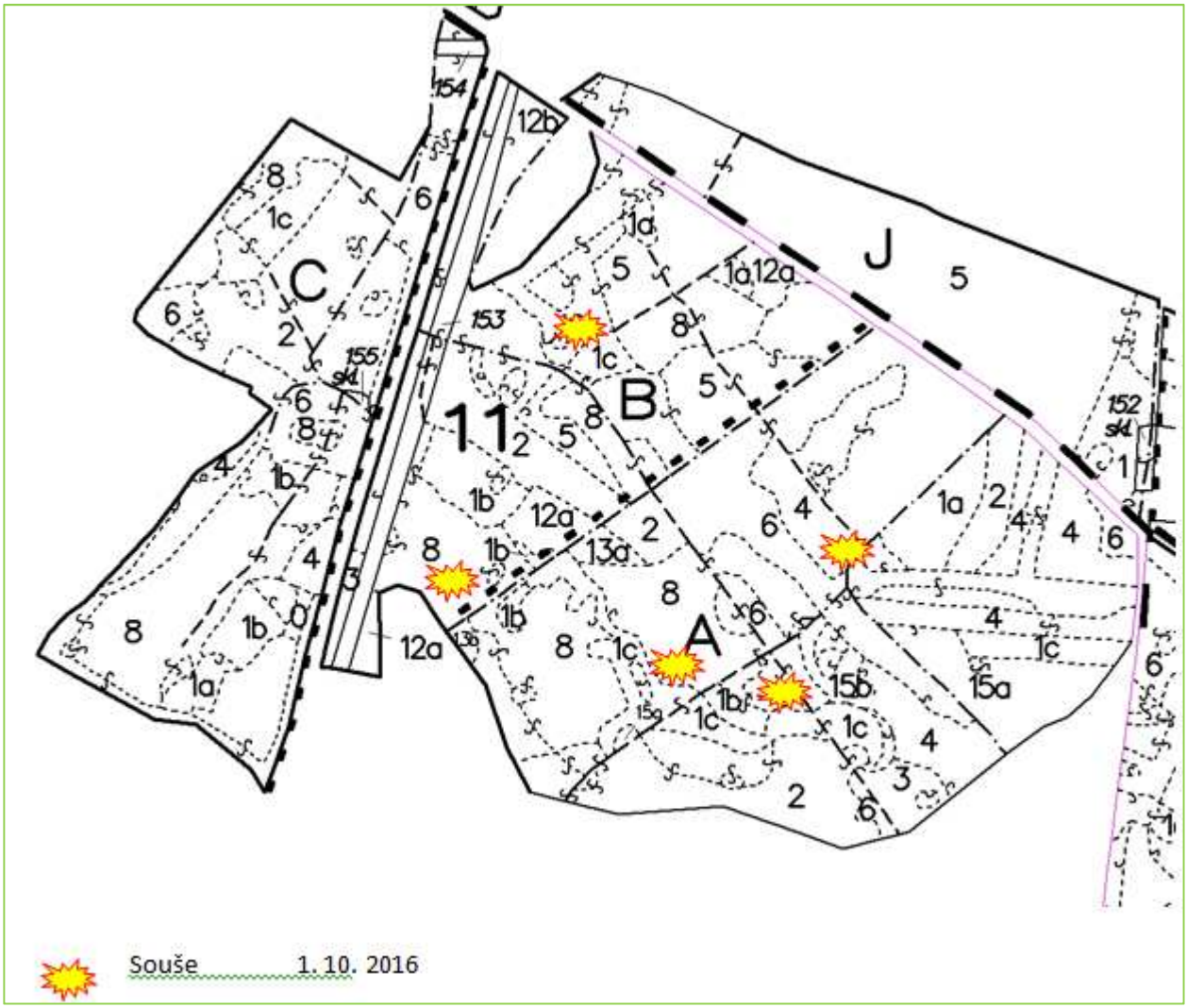

Při terénní pochůzce byly zjištěny kůrovcové souše na vyznačených lokalitách. Tato zjištění byla předána hajnému p. Loukotovi.

1.9. Rozbor výrobně mzdových dokladů za leden až červenec 2015

Z podkladů poskytnutých ke kontrole hospodaření bylo vybráno období leden až červenec 2015 s objemem finančního plnění 999 284 Kč a kontrolovány byly tyto činnosti:

první zalesnění
čistka
čištění příkopu
dovoz sazenic
individ. ochrana - zvěř
instalace pach. Ohr.
likvidace oplocenky
opravy oplocenek
ožínání
prořezávka
přetahání skládek na OM
přibližování na linky
přibližování UKT
stavba oplocenek
těžba a přiblížení
těžba JMP
úklid větví
vylepšování
výroba palivového dříví
výroba kůlů
výroba vzpěr
výřez plevelných dřevin
výřez cesty
výřez ostružin
vyvážení a přibližování(kalamita)
zpracování kalamity

U výrobně mzdových dokladů byla kontrolována vazba na údaje v platném lesním hospodářském plánu a logické návaznosti. Ve vykazování plošných jednotek často dochází k uvádění větších ploch, než je plocha porostní skupiny uvedená v platném LHP. Vykazují se také činnosti u neexistujících porostních skupin *(tyto nepřesnosti mohou být způsobeny používáním např. ještě prozatímní verze LHP, mapy ze starého LHP atd.).*
Pokud se provádí ožínání nebo vylepšování v porostech starších 5. let, jde o porosty, které by měly již býti zajištěné a pokud nejsou, měla by na prodloužení doby zajištění být výjimka ze zákona od orgánu státní správy lesů. Pokud jsou důvodem škody zvěří, tak by tato částka měla být požadována na nájemci honitby jako vícenáklad (kromě škody za ztrátu na přírůstu) dle vyhl. č. 55/1999Sb.
V jednom případě bylo zjištěno opakované vykázání prořezávky s vice než dvojnásobnou plochou než je plocha porostní skupiny uvedená v LHP – 10 A 1b.

Přehled nesouladů:

2 A 1a – plocha 0,92ha, věk 2 roky, zakmenění 8,
vykázáno ožínání za 7690 Kč na ploše 0,94ha (červenec-doklad 25.15 Engelmaierová)

2 B 1a – plocha 0,62ha, věk 2 roky, zakmenění 8,
vykázáno ožínání na ploše 0,59ha (červenec-doklad 25.15 Engelmaierová) (záměna)

2 B 1b – plocha 0,59ha, věk 3 roky, zakmenění 8,
vykázáno ožínání na ploše 0,62ha (červenec-doklad 25.15 Engelmaierová) (záměna)

3 A 1b – plocha 0,44ha, věk 7 roků, výška porostu 2 až 5 metrů, zakmenění 8,
vykázáno ožínání za 2 873 Kč na ploše 0,44ha

4 B 1b - plocha 1,04ha, věk 2 roky, výška porostu 0 až 1 metr, zakmenění 9,
vykázáno ožínání za 6 624 Kč na ploše 0,74ha

4 B 1b - plocha 0,99ha, věk 7 roků, výška porostu 2 až 3 metry, zakmenění 9,
vylepšení nenavrženo - (duben-doklad 18.15 Engelmaierová)
vykázáno vylepšení SM 500ks (0,08ha), BO 2500ks (0,25ha) za 7 200 Kč

7 F 1 – plocha 0,10ha, věk 1 rok, zakmenění 8,
vykázáno ožínání za 1 546 Kč na ploše 0,22ha (červen-doklad 20.15 Šindelář)

9 D 1b – plocha 0,25ha, věk 5 roků, zakmenění 8,
vykázáno ožínání za 2 624 Kč na ploše 0,27ha (červen-doklad 20.15 Šindelář)

10 A 1b - plocha 0,93ha, věk 8 roků, výška porostu 2 až 3 metry, zakmenění 9,
vykázána prořezávka za 13 533 Kč na ploše 2,00ha (leden-doklad 3.15 ing. Lohr)

10 A 1b - plocha 0,93ha, věk 8 roků, výška porostu 2 až 3 metry, zakmenění 9,
vykázána prořezávka za 15 698 Kč na ploše 2,32ha (leden-doklad 9.15 ing. Lohr)

10 A 3b - v LHP neexistuje !! – vykázána čistka za 1 354 Kč na ploše
0,27ha (únor-doklad 9.15 ing. Lohr)

10 C 1b - plocha 3,01ha, věk 8 roků, výška porostu 3 až 4 metry, zakmenění 9,– vykázáno
vylepšení BO,OL,BK 1625ks za 3 970 Kč (květen-doklad 18a.15 Glatter)

10 E 1a - plocha 0,73ha, věk 3 roky, výška porostu 0 až 1 metry, zakmenění 9,
vykázána prořezávka za 5 733 Kč na ploše 0,66ha (leden-doklad 1.15 Šindelář)

11 A 1a – plocha 0,61ha, věk 2 roky, zakmenění 9,
vykázáno ožínání za 84 Kč na ploše 1,10ha (červenec-doklad 24.15 Bouzek)

12 G 1c - v LHP neexistuje !! - vykázán výřez plevelných dřevin za 3 700 Kč na ploše
0,31ha (květen-doklad 19.15 Šindelář)

12 D 1b – plocha 0,24ha, věk 1 rok, zakmenění 10,
vykázáno ožínání za 1 577 Kč na ploše 0,26ha (červen-doklad 21.15 Břečka)

2. Doporučení

2.1. Organizace a správa majetku

Plocha lesního majetku a jeho dobrá dosažitelnost jsou dobré předpoklady pro jeho kvalitní správu. V porovnání s vybranými podobnými obecními a městskými lesními majetky můžeme porovnat hospodářské roční úkoly a personální obsazenost:

Subjekt	Plocha LHC (ha)	Roční těžba (m3)	Roční výchovné zásahy (ha)	Počet technického personálu
A mal	888	6 850	25,30	2
B ben	1 066	11 000	21,75	3
C dold	724	5 300	15,65	1
D Kap	801	8 500	18,20	2
Dobřany	632	4 150	16,07	1,5

Ve všech subjektech A až D je technický personál v zaměstnaneckém poměru a vykonává současně funkci odborného lesního hospodáře. V případě subjektu B ještě organizují výrobu palivového dříví pod hlavičkou obce. V případě subjektu A obec např. disponuje vlastní malou vyvážecí soupravou a k ní zaměstnává 1 pracovníka kategorie D.
Při zvážení všech okolností by bylo optimálním řešením pro město Dobřany mít zaměstnaného pro správu svého lesního majetku 1 pracovníka THP, který by současně vykonával funkci odborného lesního hospodáře. Funkční kontrolu jeho činnosti v roce zajistit cca 3 až 4 kontrolními dny za účasti externích odborníků.
Město Dobřany má nadstandardně zpracován systém zadávání samovýrob, povolenek k vjezdu do lesa, regulovaného pohybu dodavatelů služeb a odvozu dřeva na lesním majetku. Veřejně jsou přístupné na webových stránkách města údaje o činnostech, které se v městských lesích každý týden provádí včetně samovýrob. Tato opatření spolu s pořízením fotopastí by měla zamezit i drobným krádežím dřeva.

2.2. Vedení lesní hospodářské evidence

Správa městského lesního majetku vyžaduje nutnou administrativu, která by měla být umístěna v objektu městského úřadu. Projekty prací, zadávací listy, číselníky, odvozní lístky, vedení lesní hospodářské evidence, statistické výkazy a hlášení musí být dostupné i v případě, že odborný lesní hospodář resp. hajný bude z nějakého důvodu nedostupný či nefunkční. Pro vedení lesní hospodářské evidence doporučuji pořídit přiměřený SW, který při správném využití svou provázaností na data lesního hospodářského plánu zefektivní výkaznictví, zamezí různým evidenčním chybám a dodá pružně údaje do statistických výkazů; současně může být dobrým nástrojem na hlídání zajištěnosti mladých lesních porostů. Při vyplňování Ročního výkazu odvětvových ukazatelů v lesnictví Les 8-01 je nutné kontrolovat návaznosti na údaje výkazu předchozího roku. Doporučuji ročně vyplnit tabulku o plnění závazných ustanovení LHP dle přiložených vzorových tabulek (srovnej s tabulkou v textové části LHP str. 15).

Množství provedených výkonů v jednotlivých letech podle LHE je uvedeno v následující tabulce.

Rok	Obnova		Výchova do 40 let	Těžba			
	umělá	z toho MZD	celkem	úmyslná		nahodilá	celkem
				výchovná	obnovní		
	ha	ha	ha	m^3	m^3	m^3	m^3
2006	1,77	0,19			510	1 858	2 368
2007	2,59	0,74				323	323
2008	1,75	0,51	6,51			855	855
2009	0,63	0,08	2,54	10		45	55
2010	0,29	0,05	6,24	33	931	63	1 027
2011	1,08		4,75	42	1 255	21	1 318
2012	1,15		4,20	28	1 351	24	1 403
2013	1,61	0,08	4,23	19	713	10	742
2014	2,55	0,37	3,51	6	335	22	363
2015	1,14	0,16	1,46	15	370	132	517
Celkem	**14,56**	**2,18**	**33,44**	**153**	**5 465**	**3 353**	**8 971**
Předpis LHP			**33,86**	**1 380**	**15 300**		**16 680**

Rok	Obnova			Výchova do 40 let			Těžba			
	umělá		přirozená	prořezávky	probírky	celkem	úmyslná		nahodilá	celkem
	první	opakovaná					výchovná	obnovní		
	ha	ha	ha	ha	ha	ha	m^3	m^3	m^3	m^3
2005	15,84	4,07	0,65	35,66	41,83	77,49	1 610	4 188	4 239	10 037
2006	10,96	2,38	0,22	6,86	6,62	13,48	23	675	13 618	14 316
2007	11,43	4,21		15,18	30,27	45,45	790	282	24 047	25 119
2008	17,32	1,92		52,42	35,13	87,55	954	823	19 849	21 626
2009	21,03	2,92		44,27	49,14	93,41	1 572	3 101	7 388	12 061
2010	11,69	3,74		53,29	42,76	96,05	1 681	3 478	2 511	7 670
2011	12,25	2,55	1,21	34,98	19,54	54,52	1 584	5 298	842	7 724
2012	11,03	3,28	2,20	29,34	11,49	40,83	1 088	3 836	3 272	8 196
2013	9,72	3,63	0,46	37,13	17,86	54,99	844	6 336	607	7 787
2014	9,15	4,14	1,62	29,52	26,10	55,62	527	5 945	225	6 697
Celkem	**130,42**	**32,84**	**6,36**	**338,65**	**280,74**	**619,39**	**10 673**	**33 962**	**79 598**	**121 233**
Předpis LHP						**232,47**	**15 000**	**105 000**		**120 500**

2.3. Obnova lesa, péče o kultury a jejich zajištěnost

Plocha 1. a 2. věkového stupně je na lesním majetku města v mezích normální plochy (tj. cca 54 ha), což v porovnání s většinou obdobných majetků je spíše nenormální, protože většina obcí nevyužívá těžebních možností jejich lesního majetku.

V kapitole 1.3. je poměrně podrobně rozebrána problematika 1.věkového stupně. Protože při schvalování LHP nebylo zažádáno o tzv. „prodloužení doby zajištění porostů“ je nutné si tuto problematiku u státní správy lesů dát do souladu s lesním zákonem. Jako první krok je nutno vypracovat na základě kontroly v terénu seznam porostních skupin, které v nejbližších letech nesplní parametry zajištěné kultury. Důsledně je třeba dodržovat a kontrolovat základní kroky při ochraně kultur před škodami zvěří (nátěry proti okusu, funkční oplocenky) a před tlakem buřeně (ožínání apod.). Podle údajů v lesní hospodářské evidenci je nutné každý rok vyhodnotit zajištěnost kultur a z výsledků vyvodit patřičná opatření. Současně by bylo vhodné vést grafickou evidenci oplocenek.

Dle statistických výkazů byly škody zvěří vyčísleny za období 2005 až 2016 pouze jednou – v roce 2008 ve výši 10 000 Kč. Pokud nebudou mít myslivci představu o výši škod působených

zvěří, těžko budou věřit, že vůbec nějaké vznikají. Stanovit výši škod způsobených zvěří není jednoduché a obvykle je nutné si na pomoc přizvat soudního znalce. Pro představu, v jakých částkách se škody pohybují a jaké vícenáklady tím vlastníkovi lesa vznikají, tyto škody doporučuji v některém (provozně „klidnějším“) roce spočítat.

2.4. Prořezávky a probírky do 40 let

Lesní hospodář si musí ujasnit, které porosty jsou obsaženy v závazném ustanovení „Minimální plošný rozsah výchovných zásahů do 40 let“. Jejich seznam je v textové části LHP a porosty musí být i správně uváděny ve statistických výkazech. V praxi se osvědčuje v prvních letech platnosti nového LHP dělat o cca 10% vyšší úkol než je 1/10, protože v případě např. kalamit se obtížně shánějí kapacity a v závěru decennia může být se splněním závazného ustanovení problém – např. v roce 2013 a 2014, tedy v posledních 2 letech platnosti LHP bylo vykázáno cca 70 ha prořezávek a probírek nal. 1, což je téměř 50% decenálního úkolu. Otázkou je, zda byly tyto zásahy skutečně v lese provedeny, nebo jen z důvodu končícího LHP vykázány.

2.5. Těžba dřeva a ceny dřeva

Současně praktikovaný systém provedené těžby, výroby sortimentů a prodeje celého „balíku sortimentů“ formou oslovení většího počtu odběratelů se žádostí o předložení nabídky se osvědčil – dokladují to i průměrné ceny, které dosáhly v roce 2015 historicky nejnižšího rozdílu vůči průměrné ceně dřeva v ČR. Systém je třeba oživovat oslovením i vzdálenějších odběratelů v případě prodeje většího objemu dřeva využitím obchodní činnost Sdružení vlastníků obecních lesů popř. hledat inspiraci u dalších větších vlastníků lesů.

2.6. Myslivost

Zvěř je součástí naší kulturní krajiny, ale je také jedním z nejvýznamnějších škůdců na lesních kulturách. Současně je myslivost významnou zájmovou činností, která jako jediná může regulovat zvěř v krajině. Lesy města jsou součástí honebního společenstva, které honitbu pronajímá mysliveckému spolku. Pokud má honitba v normovaných stavech mufloní zvěř, jde o anomálii, kterou může řešit honební společenstvo s příslušnou státní správou myslivosti.
V sobotu 4. a 11. března probíhá celostátní sčítání zvěře, které je podkladem pro stanovení plánu lovu na loveckou sezónu 2017 – 2018. K výsledkům sčítání se musí vyjádřit (nebo jen prostě odsouhlasit a podepsat) honební společenstvo (starosta). V tomto okamžiku může začít jednání o tom, jak bude vypadat plán lovu, který se po odsouhlasení honebním společenstvem má předložit státní správě myslivosti do konce dubna 2017. Při těchto projednáváních lze hledat s myslivci společnou řeč o tom, jak omezit škody zvěří popř. jakým způsobem mohou škody způsobené zvěří „uhradit“ (odpracovat v lese) např. prohlídkou funkčnosti oplocenek při výkonu práva myslivosti. Jak bylo uvedeno v kapitole 2.3. - škody zvěří byly vyčísleny za období 2005 až 2016 pouze jednou – v roce 2008 ve výši 10 000 Kč. Vyčíslit škody zvěří je pracné, ale doporučoval bych je po dlouhé době opět spočítat včetně vícenákladů, které tím vlastníkovi lesa vznikají, aby měli myslivci představu o reálné výši škod. Tyto škody se velkou

měrou podílí na problému „nezajištěnosti kultur“, např. pouze vícenáklady na prodloužení doby zajištění o 1 rok činí u smrku 8 000 Kč/ha u borovice 12 000 Kč/ha (Vyhl. 441/2013Sb, příloha č. 31 – náklady na zajištění kultury..). Výstavba a opravy oplocenek jsou také nákladné formy ochrany. Z provozního hlediska by bylo prospěšné, kdyby město mělo možnost výkonu práva myslivosti na svém lesním majetku.

Náklady (Kč/m²) na zajištěné kultury c
podle skupin lesních dřevin

Skupina dřevin	Věk porostu					Náklady na zajištěnou kulturu c
	1.rok	2.rok	3.rok	4.rok	5.rok	
Smrk	9,82	11,71	12,58	13,49	14,29	14,29
Jedle	18,27	20,07	21,00	23,22	24,35	24,35
Borovice	13,12	16,17	17,90	19,24	19,43	19,43
Modřín	13,35	14,98	16,82	17,52	17,77	17,77
Douglaska	27,54	29,19	30,84	32,00	32,86	32,86
Buk	18,62	22,30	23,57	25,60	26,83	26,83
Dub	20,68	24,24	25,84	28,33	30,70	30,70
Jasan	12,73	16,73	18,56	20,49	20,60	20,60
Olše	3,33	3,85	3,98	4,10	4,13	4,13
Osika	3,10	3,36	3,49	3,62	3,67	3,67
Akát	2,75	3,15	3,40	3,48	3,51	3,51
Topol	1,95	2,01	2,28	2,41	2,50	2,50
Bříza	3,44	3,72	3,93	4,14	4,32	4,32

2.7. Certifikace lesů

Výhledově, po dořešení problému zajištěných kultur, by se město mělo přihlásit do systému tzv. plošné certifikace lesů PEFC. Nově přihlášeným členům bude proveden audit a na základě jeho výsledků (kladných) pak bude novému členu vydáno osvědčení a právo používat logo PEFC (možno používat na fakturách atd.).

3. Závěrečné hodnocení

Lesní majetek města Dobřany má, díky své druhové skladbě, ve které převažuje borovice, dobrou perspektivu. V případě, že se budou opakovat horká a suchá léta, bude mít nižší podíl nahodilé těžby než lesní majetky, kde převažuje smrk. Lesní hospodář již 3. decennium tvoří 1. věkový stupeň v normální ploše, což je u tohoto druhu vlastnictví spíše výjimka. Vlastník lesa tím ale dociluje toho, že do budoucna zajišťuje svým následovníkům vyrovnaný výnos z lesa (normální plocha věkového stupně 1 až 10 je cca 50 ha – viz. graf v kapitole 1.2.).
Řízení odborných pracovníků a organizace práce probíhá v týdenních cyklech a harmonogram činností je veřejně přístupný na webových stránkách města. Prodej dřeva probíhá formou aukcí a dosahované průměrné ceny v poměru k celostátnímu průměru jsou historicky nejvyšší.
V případě, že se vyřeší vedení lesní hospodářské evidence pomocí speciálního SW, výrazně se tato evidence zjednoduší a zpřesní. Je nutné dořešit uložení agendy související s administrativou lesnických činností, provést inventarizaci nezajištěných kultur, grafickou evidenci oplocenek a požádat státní správu lesů o prodloužení doby zajištění. V oplocenkách je nutno pěstovat cenné dřeviny (JD, DB, BK). S nájemcem společenstevní honitby, státní správou myslivosti a vlastníky sousedních honiteb je nutné jednat o možnostech snížení stavů spárkaté zvěře.

České Budějovice 6. 3. 2017 Ing. Jiří Heyda

Příloha č. 1 – výrobně mzdové listy 1 – 7/ 2015

subjekt	doklad	datum	činnost	porost	tj.	pozn.	Kč	tj Kč/ha	Kč/m3	Kč/bm	Kč/hod	Kč/ks
Dr.-Nosek	15052	28.2.2015	vyvážení a přibl.(vývraty a souše)	???	60,75		20 048		330			
Dr.-Nosek	15173	20.7.2015	vyvážení a přibl.(kalamita)	Lhota,Šlovický v.	59,6		17 880		300			
Dr.-Nosek	15173	20.7.2015	vyvážení a přibl.(kalamita)	Lhota,Šlovický v.	25,2		8 820		350			
Dr.-Nosek	15258	27.10.2015	těžba a přiblížení	cesta	97,5		29 250		300			
Dr.-Nosek	15258	27.10.2015	těžba a přiblížení	Březák	53,15		17 008		320			
Šindelář	1.15	1.1.2015	proř.	10 E1a	0,66		5 733	8 686				
Šindelář	1.15	1.1.2015	výř.pl.dř.	10 D0	1,40		9 298	6 641				
Šindelář	1.15	1.1.2015	výř.pl.dř.	10 E0	0,39		1 952	5 005				
Šindelář	1.15	1.1.2015	výř.pl.dř.	10 B10	0,64		5 975	9 336				
Šindelář	1.15	1.1.2015	zprac. kalamity	12 D8	37,91	SM	3 033		320			
Břečka	2.15	1.1.2015	Opravy oplocenek	9 D5,7	20,00		560			28		
Břečka	2.15	1.1.2015	Opravy oplocenek	4 B10	35,00		980			28		
Břečka	2.15	1.1.2015	Opravy oplocenek	12 D8	30,00		840			28		
Břečka	2.15	1.1.2015	stavba oplocenek	4 B10	210,00		5 882			28		
Břečka	2.15	1.1.2015	stavba oplocenek	12 B8	290,00		8 123			28		
Břečka	2.15	1.1.2015	stavba oplocenek	7 G11	200,00		5 602			28		
Břečka	2.15	1.1.2015	stavba oplocenek	10 B10	155,00		4 341			28		
Břečka	2.15	1.1.2015	stavba oplocenek	10 F12	240,00		6 722			28		
Břečka	2.15	1.1.2015	stavba oplocenek	9 C12	300,00		8 403			28		
Břečka	2.15	1.1.2015	stavba oplocenek	9 D5,7	180,00		5 042			28		
Břečka	2.15	1.1.2015	stavba oplocenek	9 F8	180,00		5 042			28		
Břečka	2.15	1.1.2015	Výroba kůlů	9 D5,7	551,00		11 020					20
Břečka	2.15	1.1.2015	Výroba vzpěr	9 D5,7	725,00		10 875					15
Břečka	2.15	1.1.2015	výř.pl.dř.	9 F8	0,15		996	6 640				
Břečka	2.15	1.1.2015	výř.pl.dř.	7 D0	0,25		2 166	8 664				
Ing. Lohr	3.15	1.1.2015	proř.	10 A1b	2,00		13 533	6 767				
Ing. Lohr	3.15	1.1.2015	výr. pal. dř.	8 E8	10,00	prm BO	4 000					
Valenta	4.15	1.1.2015	výř.pl.dř.	4 D7	0,32		4 897	15 303				
Valenta	4.15	1.1.2015	výř.pl.dř.	12 B1	0,64		5 544	8 663				
Glatter	5.15	2.1.2015	proř.	10 F1b	1,69		16 071	9 509				
Glatter	5.15	2.1.2015	Těžba JMP	7 A4	29,60	m3	6 808		230			
Glatter	5.15	2.1.2015	výr. pal. dř.	7 A4	5,00	prm	2 000					
Břečka	6.15	1.2.2015	Opravy oplocenek	7 H13	110,00		3 081			28		
Břečka	6.15	1.2.2015	výr. pal. dř.	cesta Šl.vrch	4,00	prm	1 600					
Břečka	6.15	1.2.2015	Výroba kůlů	7 A4	36,00		720					20
Břečka	6.15	1.2.2015	výřez cesty	cesta Šl.vrch	4000,00		20 020					
Břečka	6.15	1.2.2015	výřez cesty Vysoká	Vysoká	2000,00		10 010					
Šindelář	7.15	1.2.2015	Těžba JMP	10 B4	7,50		1 725		15			
Šindelář	7.15	1.2.2015	Těžba JMP	7 A4	65,50		15 065		230			
Šindelář	7.15	1.2.2015	výr. pal. dř.	7 A4	3,00	prm	1 200					
Valenta	8.15	1.3.2015	Těžba JMP	10 E4	10,15		2 335		230			
Valenta	8.15	1.3.2015	Těžba JMP	10 D4	29,25		6 728		230			
Ing. Lohr	9.15	1.2.2015	čistka	10 A3b	0,27		1 354					
Ing. Lohr	9.15	1.2.2015	proř.	10 A1b	2,32		15 698	6 766				
Ing. Lohr	9.15	1.2.2015	výr. pal. dř.	8 B8	10,00	prm	4 000					
MS Dobřany	10.15	2014/2015	čištění příkopu	cesta Diana	689,00		10 290					
MS Dobřany	10.15	2014/2015	výř.pl.dř.	7 B1	0,25		2 984	11 936				
MS Dobřany	10.15	2014/2015	výř.pl.dř.	9 C1a	1,20		7 739	6 449				
Valenta	11.15	1.3.2015	1.zal	9 D0	0,05	BK	10 101					
Valenta	11.15	1.3.2015	Těžba JMP	11 A3	46,00		10 580		230			
Valenta	11.15	1.3.2015	vyl.	9 C1a	0,10	BO	1 902					
Břečka	12.15	1.3.2015	čistka	3 E4	0,62		3 109					
Břečka	12.15	1.3.2015	výřez cesty	Zmrzlá	2500,00		12 513					
Břečka	12.15	1.3.2015	výřez cesty	Diana-Hradčany	1000,00		5 005					
Ing. Lohr	13.15	1.3.2015	čistka	8 B3	4,56		22 867					
Ing. Lohr	13.15	1.3.2015	výr. pal. dř.	8 B3	5,00	prm	2 000					
Holý	14.15	1.3.2015	Těžba JMP	7 B4	95,60		21 988		230			
Holý	14.15	1.3.2015	Těžba JMP	7 C4	113,30		26 059		230			
Šindelář	15.15	1.3.2015	Těžba JMP	10 H4	25,40		5 842		230			
Šindelář	15.15	1.3.2015	Těžba JMP	7 A4	77,60		17 848		230			
Valenta	16.15	1.4.2015	1.zal	9 D0	0,10	BK 900	2 010					
Valenta	16.15	1.4.2015	dovoz sazenic	9 C1a			640	10Kč/km				
Valenta	16.15	1.4.2015	vyl.	9 C1a		SM 700	2 533					
Valenta	16.15	1.4.2015	vyl.	9 C1a		BO 1000	2 002					
Šindelář	17a.15	1.4.2015	1.zal	11 C0	0,06	SM 300	1 086					
Šindelář	17a.15	1.4.2015	1.zal	9 C0	0,04	SM 200	878					
Šindelář	17a.15	1.4.2015	vyl.	9 F1a	0,10	SM 525	1 900					
Šindelář	17a.15	1.4.2015	vyl.	9 F1b	0,10	SM 475	2 084					
Šindelář	17a.15	1.4.2015	vyl.	9 D1b	0,06	SM 300	1 086					
Šindelář	17a.15	1.4.2015	vyl.	9 D1a	0,10	SM 500	2 195					
Šindelář	17a.15	1.4.2015	vyl.	11 A1b	0,04	SM 200	878					
Šindelář	17a.15	1.4.2015	vyl.	11 A1a	0,16	SM 850	3 076					

subjekt	doklad	datum	činnost	porost	tj.	pozn.	Kč	tj Kč/ha	Kč/m3	Kč/bm	Kč/hod	Kč/ks
Šindelář	17a.15	1.4.2015	vyl.	9 F1a	0,10	BO 1100	2 202					
Šindelář	17a.15	1.4.2015	vyl.	9 D1a	0,05	BO 500	1 001					
Šindelář	17a.15	1.4.2015	vyl.	7 J 1a	0,08	BO 750	1 502					
Šindelář	17a.15	1.4.2015	vyl.	7 B1	0,06	BO 550	1 101					
Šindelář	17a.15	1.4.2015	vyl.	11 A1b	0,01	BK 175	350					
Šindelář	17a.15	1.4.2015	výřez ostružin	9 C0	0,05		250					
Šindelář	17a.15	1.4.2015	výřez ostružin	9 F1b	0,02		1 733					
Šindelář	17b.15	1.4.2015	dovoz sazenic		163,00		1 630					
Šindelář	17b.15	1.4.2015	Těžba JMP	10 E13	19,60		2 744		140			
Šindelář	17b.15	1.4.2015	Těžba JMP	2 B8	63,40		8 876		140			
Engelmaierová	18.15	1.4.2015	1.zal	4 D0		BO 1800	3 604					
Engelmaierová	18.15	1.4.2015	1.zal	4 B0		BO 600	1 201					
Engelmaierová	18.15	1.4.2015	dovoz sazenic		98,00		980					
Engelmaierová	18.15	1.4.2015	vyl.	4 B1b		SM 500	2 195					
Engelmaierová	18.15	1.4.2015	vyl.	4 B1b		BO 2500	5 005					
Engelmaierová	18.15	1.4.2015	vyl.	2 A1		BO 1050	2 102					
Engelmaierová	18.15	1.4.2015	vyl.	2 A1		OL 50	100					
Engelmaierová	18.15	1.4.2015	vyl.	2 B1b		MD 200	878					
Engelmaierová	18.15	1.4.2015	vyl.	2 B1b		OL 100	200					
Engelmaierová	18.15	1.4.2015	vyl.	2B1B		BO 600	1 201					
Engelmaierová	18.15	1.4.2015	vyl.	2 B9		OL 100	200					
Engelmaierová	18.15	1.4.2015	vyl.	2 B9		BO 1350	2 703					
Engelmaierová	18.15	1.4.2015	výřez ostružin	3 F11	0,18		1 559					
Engelmaierová	18.15	1.4.2015	výřez ostružin	4 B0	0,06		520					
Glatter	18a.15	1.5.2015	Přibl. UKT	10 E5	10,15		2 639					
Glatter	18a.15	1.5.2015	Přibl. UKT	10 B4	7,50		1 875					
Glatter	18a.15	1.5.2015	Přibl. UKT	2 A12	65,10		10 416					
Glatter	18a.15	1.5.2015	Přibl. UKT	10 E13	70,90		11 344					
Glatter	18a.15	1.5.2015	Těžba JMP	2 A12	1,70		238		140			
Glatter	18a.15	1.5.2015	Těžba JMP	10 E13	51,30		7 182		140			
Glatter	18a.15	1.5.2015	Těžba JMP	2 B10	86,60		12 124		140			
Glatter	18a.15	1.5.2015	vyl.	10 C1a		BO 425	851					
Glatter	18a.15	1.5.2015	vyl.	10 C1a		OL 200	878					
Glatter	18a.15	1.5.2015	vyl.	10 C1b		BO 1300	2 603					
Glatter	18a.15	1.5.2015	vyl.	10 C1b		OL 300	1 317					
Glatter	18a.15	1.5.2015	vyl.	10 C1b		BK 25	50					
Glatter	18a.15	1.5.2015	vyl.	9 C1a		JD 125	452					
Glatter	18a.15	1.5.2015	Výřez cesty U Petra	U Petra	350,00		1 752					
Glatter	18a.15	1.5.2015	Výřez cesty Vysoká	Vysoká	150,00		751					
Glatter	18b.15	1.5.2015	dovoz sazenic		105,00		1 050					
Glatter	18b.15	1.5.2015	individ. ochrana - zvěř	2 A1	200,00		4 000					
Glatter	18b.15	1.5.2015	vyl.	10 A1a		JD 150	658					
Glatter	18b.15	1.5.2015	vyl.	10 A1a		BK 200	400					
Glatter	18b.15	1.5.2015	vyl.	10 B1a		JD 150	543					
Glatter	18b.15	1.5.2015	vyl.	10 B1a		BK 350	701					
Glatter	18b.15	1.5.2015	vyl.	2 A1		OL 200	724					
Šindelář	19.15	1.5.2015	Opravy oplocenek	9 D1a	120,00		3 361			28		
Šindelář	19.15	1.5.2015	Opravy oplocenek	9 D1b	100,00		2 801			28		
Šindelář	19.15	1.5.2015	Opravy oplocenek	9 C1a	60,00		1 681			28		
Šindelář	19.15	1.5.2015	Opravy oplocenek	11 A1b	180,00		5 042			28		
Šindelář	19.15	1.5.2015	Opravy oplocenek	11 A1a	40,00		1 120			28		
Šindelář	19.15	1.5.2015	Opravy oplocenek	2 B1a	160,00		4 481			28		
Šindelář	19.15	1.5.2015	Opravy oplocenek	4 B1a	60,00		1 681			28		
Šindelář	19.15	1.5.2015	Opravy oplocenek	4 B1b	60,00		1 681			28		
Šindelář	19.15	1.5.2015	Opravy oplocenek	12 D1b	100,00		2 801			28		
Šindelář	19.15	1.5.2015	Opravy oplocenek	9 G1	120,00		3 361			28		
Šindelář	19.15	1.5.2015	Opravy oplocenek	10 G1a	145,00		4 061			28		
Šindelář	19.15	1.5.2015	stavba oplocenek	3 A111	100,00		2 801			28		
Šindelář	19.15	1.5.2015	výř.pl.dř.	12 G1c	0,31		3 700	11 935				
Šindelář	19.15	1.5.2015	výř.pl.dř.	10 B2	0,14		903	6 450				
Šindelář	19.15	1.5.2015	výř.pl.dř.	10 C1b	0,52		3 353	6 448				
Šindelář	20.15	1.6.2015	Opravy oplocenek	7 B1a	40,00		1 120			28		
Šindelář	20.15	1.6.2015	ožínání	9 G1	0,23		1 395	6 065				
Šindelář	20.15	1.6.2015	ožínání	7 F1	0,22		1 546	7 027				
Šindelář	20.15	1.6.2015	ožínání	7 B1a	0,10		703	7 030				
Šindelář	20.15	1.6.2015	ožínání	7 J1a	0,26		1 977	7 604				
Šindelář	20.15	1.6.2015	ožínání	9 F1a	0,63		5 154	8 181				
Šindelář	20.15	1.6.2015	ožínání	9 D1a	0,33		3 208	9 721				
Šindelář	20.15	1.6.2015	ožínání	9 D1b	0,27		2 624	9 719				
Šindelář	20.15	1.6.2015	ožínání	9 C1a	1,23		7 458	6 063				
Šindelář	20.15	1.6.2015	ožínání	9 D0	0,10		510	5 100				
Břečka	21.15	1.6.2015	Likvidace oplocenky	9 E2	10,00	hod	770				77	

subjekt	doklad	datum	činnost	porost	tj.	pozn.	Kč	tj Kč/ha	Kč/m3	Kč/bm	Kč/hod	Kč/ks
Břečka	21.15	1.6.2015	ožínání	10 G1a	0,50		2 551	5 102				
Břečka	21.15	1.6.2015	ožínání	12 D1b	0,26		1 577	6 065				
Břečka	21.15	1.6.2015	ožínání	7 H1a	0,45		2 729	6 064				
Břečka	21.15	1.6.2015	ožínání	7 J1b	0,19		1 847	9 721				
Břečka	21.15	1.6.2015	ožínání	7 D1	0,23		1 616	7 026				
Břečka	21.15	1.6.2015	ožínání	10 F1a	0,61		5 930	9 721				
Břečka	21.15	1.6.2015	ožínání	10 C1a	0,30		2 108	7 027				
Břečka	21.15	1.6.2015	ožínání	10 C1b	0,05		351	7 020				
Břečka	21.15	1.6.2015	ožínání	10 B1a	0,31		3 014	9 723				
Břečka	21.15	1.6.2015	výř.pl.dř.	9 E1	1,22		6 106	5 005				
Břečka	21.15	1.6.2015	výř.pl.dř.	9 C1b	0,27		936	3 467				
Břečka	21.15	1.6.2015	výř.pl.dř.	9 E2	0,51		1 767	3 465				
Břečka	21.15	1.6.2015	výř.pl.dř.	10 F1c	0,94		4 655	4 952				
Břečka	21.15	1.6.2015	výř.pl.dř.	10 F1b	0,28		2 614	9 336				
Šindelář	22.15	1.7.2015	ožínání	9 C1a	1,00		8 181	8 181				
Šindelář	22.15	1.7.2015	ožínání	9 C1b	0,51		3 780	7 412				
Šindelář	22.15	1.7.2015	ožínání	9 F1b	0,91		5 868	6 448				
Šindelář	22.15	1.7.2015	ožínání	11 C1a/1b	0,68		6 610	9 721				
Šindelář	22.15	1.7.2015	ožínání	10 A1a	0,29		1 870	6 448				
Šindelář	22.15	1.7.2015	ožínání	11 A1b	0,34		2 585	7 603				
Šindelář	22.15	1.7.2015	ožínání	11 C0	0,06		456	7 600				
Šindelář	22.15	1.7.2015	ožínání	10 H1a	0,14		1 145	8 179				
Šindelář	22.15	1.7.2015	ožínání	9 C0	0,04		304	7 600				
Šindelář	22.15	1.7.2015	ožínání	7 G1	0,17		1 391	8 182				
Valenta	23.15.	1.7.2015	instalace pach. Ohr.	9 C	32,00	hod	2 464				77	
Valenta	23.15.	1.7.2015	ožínání	6 B1b	0,45		4 028	8 951				
Valenta	23.15.	1.7.2015	ožínání	6 B1c	0,15		1 458	9 720				
Valenta	23.15.	1.7.2015	ožínání	6 B1a	0,32		3 665	11 453				
Bouzek	24.15	1.7.2015	ožínání	11 B1b	0,58		4 745	8 181				
Bouzek	24.15	1.7.2015	ožínání	11 A1b	0,34		3 305	9 721				
Bouzek	24.15	1.7.2015	ožínání	11 A1a	1,10		84	??				
Bouzek	24.15	1.7.2015	ožínání	11 B1a	0,18		1 161	6 450				
Bouzek	24.15	1.7.2015	ožínání	7 B1b	0,27		2 417	8 952				
Bouzek	24.15	1.7.2015	ožínání	7 A1a	0,68		7 200	10 588				
Bouzek	24.15	1.7.2015	ožínání	7 B1a	0,12		982	8 183				
Engelmaierová	25.15	1.7.2015	ožínání	2 A1	0,94		7 690	8 181				
Engelmaierová	25.15	1.7.2015	ožínání	2 B1b	0,62		5 550	8 952				
Engelmaierová	25.15	1.7.2015	ožínání	2 B1a	0,59		4 489	7 608				
Engelmaierová	25.15	1.7.2015	ožínání	3 A1a	1,24		12 054	9 721				
Engelmaierová	25.15	1.7.2015	ožínání	3 A1b	0,44		2 837	6 448				
Engelmaierová	25.15	1.7.2015	ožínání	4 D0	0,28		2 129	7 604				
Engelmaierová	25.15	1.7.2015	ožínání	4 D1a	0,64		4 866	7 603				
Engelmaierová	25.15	1.7.2015	ožínání	4 B0	0,11		900	8 182				
Engelmaierová	25.15	1.7.2015	ožínání	4 B1a	0,24		2 333	9 721				
Engelmaierová	25.15	1.7.2015	ožínání	4 B1b	1,04		7 908	7 604				
Engelmaierová	25.15	1.7.2015	ožínání	4 B1c	0,74		6 624	8 951				
Glatter	26.15.	1.7.2015	Přibl. na linky	11 B6	18,00		2 160		120			
Glatter	26.15.	1.7.2015	Přibl. na linky	12 D6	26,30		3 156		120			
Glatter	26.15.	1.7.2015	Přibl. na linky	11 A4	46,00		5 520		120			
Glatter	26.15.	1.7.2015	Přibl. na linky	10 H4	49,50		5 940		120			
Glatter	26.15.	1.7.2015	Přibl. na linky	7 A4	55,00		6 600		120			
Glatter	26.15.	1.7.2015	Přibl. na linky	10 D5	35,85		4 302		120			
Glatter	26.15.	1.7.2015	Přibl. UKT	12 C11	8,30		1 328		160			
Glatter	26.15.	1.7.2015	Přibl. UKT	12 D9	40,30		6 448		160			
Glatter	26.15.	1.7.2015	Přibl. UKT	7 A4	94,40		16 992		180			
Glatter	26.15.	1.7.2015	Těžba JMP	12 C11	8,30		1 162		140			
Glatter	26.15.	1.7.2015	Těžba JMP	11 B6	18,00		2 520		140			
Glatter	26.15.	1.7.2015	Těžba JMP	12 D6	26,30		3 682		140			
Glatter	26.15.	1.7.2015	Těžba JMP	12 D9	40,30		5 642		140			
Glatter	26.15.	1.7.2015	Úklid větví	kaplička	21,00	hod	2 021				96	
Kouřil	27.15	1.7.2015	Přetahání skládek na OM	2 A12	64,00		7 680					
Kouřil	27.15	1.7.2015	Přibl. UKT	9 F9	50,00		8 000					
Kouřil	27.15	1.7.2015	Přibl. UKT	3 B11	34,50		5 520					
Kouřil	27.15	1.7.2015	Přibl. UKT	2 B10	51,20		8 192					
Kouřil	27.15	1.7.2015	Přibl. UKT	9 E6	10,00		1 600					
Kouřil	27.15	1.7.2015	Přibl. UKT	10 B11	11,10		1 776					
Kouřil	27.15	1.7.2015	Přibl. UKT	9 C12	5,60		896					
Kouřil	27.15	1.7.2015	Přibl. UKT	11 A4	46,00		5 520					
Kouřil	27.15	1.7.2015	Přibl. UKT	10 H4	49,50		5 940					
Kouřil	27.15	1.7.2015	Přibl. UKT	7 A4	55,00		6 600					
Kouřil	27.15	1.7.2015	Přibl. UKT	10 D5	35,85		4 302					
Kouřil	27.15	1.7.2015	Přibl. UKT	11 B6	18,00		2 160					

subjekt	doklad	datum	činnost	porost	tj.	pozn.	Kč	tj Kč/ha	Kč/m3	Kč/bm	Kč/hod	Kč/ks
Kouřil	27.15	1.7.2015	Přibl. UKT	12 D6	26,30		3 156					
Kouřil	27.15	1.7.2015	Těžba JMP	9 F9	50,00		7 000		140			
Kouřil	27.15	1.7.2015	Těžba JMP	3 B11	34,50		4 830		140			
Kouřil	27.15	1.7.2015	Těžba JMP	2 B10	51,20		7 168		140			
Kouřil	27.15	1.7.2015	Těžba JMP	9 E6	10,00		1 400		140			
Kouřil	27.15	1.7.2015	Těžba JMP	10 B11	11,10		1 554		140			
Kouřil	27.15	1.7.2015	Těžba JMP	9 C12	5,60		784		140			

Příloha č. 2 – fotodokumentace

2x ožnuto ??

2x ožnuto ?

nefunkčnost oplocení

rozdíl v odrůstání – oploceno/neoploceno

Oploceno, nezajištěno, draze vylepšováno (poloodrostky, tubusy)

Opravdu se již můžeme radovat z úspěchu ??

Stačí vlhčí lokalita, která se líbí černé zvěři…..

Městské lesy Dobřany		
Týden 9. 2017	27.02.2017 - 02.03. 2017	
Užitkové dřevo		
Jméno	oblast porostu	předmět
LST a.s.	6B11, 12D9a	Odvoz z OM
Michal Talián	9A4, 9F10, 10C11, 12D9	Odvoz z OM
p. Jinřich Šindelář	12C5, 12D6, 10E6, 10E13	Nahodilá těžba
p. Martin Glatter	5B3, 5B5, 2B8, 7C13b/7, 7C13a/7, 7H12a, 10F6	Nahodilá těžba
Pěstební činnost		
Jméno	oblast porostu	předmět
p. Stanislav Břečka	10A13	stavba oplocenky
p. Stanislav Břečka	2B1b, 2A1, 9E8, 10G1a	oprava oplocenky
p. Stanislav Břečka	4B11	pálení klestu
p. Stanislav Břečka	celé LHC	postupná oprava závor
Palivové dřevo - samovýroba		
Jméno	oblast porostu	předmět
Petelová Jitka	7B2a, 7A5	15 prm
Hájek Jiří	7F5, 7B5	15 prm
Hájková Věra	8B4b	15 prm
Uldrych Karel	10G6	15 prm
Výroba tyčoviny		
Košťál Jan	7J3, 7H3	
Nosek Petr	7J3, 7H3	
Jánský Josef	7J3, 7H3	

EVIDENCE ŽADATELŮ SAMOVÝROBA PALIVOVÉHO DŘEVA 2017				
evidováno od	jméno a příjmení žadatele	bydliště	max. 15 pr. m.	stav
01.11.2016	Petelová Jitka	Dobřany		probíhá
01.11.2016	Hájková Věra	Dobřany		probíhá
01.11.2016	Hájek Jiří	Dobřany		probíhá
01.11.2016	Uldrych Karel	Dobřany		probíhá
01.11.2016	Hřebejková Lucie	Dobřany		čekatel
01.11.2016	Baumruk Radek	Dobřany		čekatel
01.11.2016	Baumruková Monika	Dobřany		čekatel
01.11.2016	Vogl Jaroslav	Dobřany		čekatel

Přehled výsledků nabídek 2016				
nabídkové řízení č.	vyhlášeno	odběratel	doručení nabídek	nabídková cena (Kč bez DPH)
1	13.12.2015	nabídka č. 1	17.12.2015	171 160
		LST a.s.	**07.01.2016**	**204 225**
		nabídka č. 3	11.01.2016	175 050
2	26.01.2016	nabídka č. 1	26.01.2016	10 450
		LST a.s.	**29.01.2016**	**12 100**
3	15.02.2016	nabídka č. 1	23.02.2016	191 415
		nabídka č. 2	25.02.2016	264 817
		LST a.s.	**26.02.2016**	**265 705**
10	22.07.2016	**LST a.s.**	**04.08.2016**	**130 195**
		nabídka č. 2	08.08.2016	107 179
11	21.09.2016	nabídka č. 1	27.09.2016	428 147
		nabídka č. 2	27.09.2016	445 148
		LST a.s.	**29.09.2016**	**452 742**
12	11.11.2016	nabídka č. 1.	14.11.2016	160 118
		Talián Michal	**14.11.2016**	**188 715**
		nabídka č. 3	15.11.2016	154 344
		nabídka č. 4	15.11.2016	167 502
13	16.11.2016	**František Glatter**	16.11.2016	9 700
14	15.12.2016	nabídka č. 1.	16.12.2016	332 075
		Talián Michal	**19.12.2016**	**340 020**
		nabídka č. 3	20.12.2016	325 303
		nabídka č. 4	20.12.2016	332 549

Obce z polesí Vysoká spojují své síly pro řešení dvou palčivých otázek. Za tímto účelem se na dobřanské radnici sešli starostové Čižic, Dobřan, Štěnovic, Útušic a Předenic, aby sladili svá stanoviska ve věci přemnoženého stáda muflonů a plánu nové krajské vlády na výstavbu sítě jednosměrných cyklocest. V první otázce se obce zasadí o koordinovaný lov ve spolupráci s Lesy ČR. Ve druhé budou brzdit rozvoj plánu do doby, než budou dostatečné záruky, že Vysoká zůstane rekreačním zázemím pro své okolí, kvalitním uceleným lesem a nebudou poškozeny zájmy myslivosti.

U Petra se obnovovalo

Vysoká se stává stále oblíbenějším cílem pro milovníky procházek, cyklistiky i pro houbaře. Projít se lesem je příjemné, ale i zdravé. Jak říká moje babička, rodačka z Předenic, les na Vysoké léčí plíce. Novinkou z konce léta, kterou můžete pro své výlety využít, je obnovená lesní cesta v délce přes dva kilometry od obce Hradčany až k „Petru". U Petra si můžete prohlédnout znovuobnovený kříž, ke kterému se váže historická událost, o níž se zmiňuje Ferdi Vlčka ve své knize z roku 1932 Město Dobřany v historii a v době přítomné. Na straně 52 píše: „Zde jednou zastihl lesní, jménem Peter, pytláka při pytlačení. Ve vystupňované půtce se oba současně zastřelili. Příbuzní lesního zde pověsili na paměť obraz sv. Petra a příbuzní pytláka zde zřídili červený kříž". Rekonstruovaná komunikace lemuje nejvýchodnější část katastru Dobřan a je důležitá i z pohledu lesního hospodářství (odvozy natěžené dřevní hmoty, zvýšení ochrany majetku díky nové strouze). Náklady na opravu činily téměř 5,5 milionu Kč včetně DPH. Úspěšná žádost na projekt rekonstrukce, kterou město podalo v prvním kole Programu rozvoje venkova – operace 4.3.2 Lesnická infrastruktura, zajistila evropskou finanční podporu ve výši 80 % nákladů. V podzimním, 3. kole příjmu žádostí podáme žádost na rekonstrukci lesní cesty na Šlovickém vrchu.

Lenka Tomanová, místostarostka

Rušná sezóna na Šlovickém vrchu

Foto: J. Jílek

Závěr vegetační sezóny na Šlovickém vrchu provázelo burácení motorů. První zářijový víkend se na bývalé cvičiště po roce vrátila vojenská technika. Šest „bévépéček" mělo za úkol v předem vybraných trasách projíždět travní porosty, křoviny i bahnité tůně. Cílem akce, která by se měla i v budoucnu periodicky opakovat, je vytvořit mozaiku různých stanovišť, od holé půdy, přes suché trávníky, až po skupinky křovin i vyšších stromů. Jedině tak je možné zachovat vhodné prostředí pro život řady vzácných druhů rostlin i živočichů. Proto pojezdy obrněnců dotovala Agentura ochrany přírody a krajiny ČR z programu POPFK.

vali. Offroady se spolu s vojenskou technikou zjevně zasloužily také o obohacení místní květeny o nový významný druh, silně ohrožený bělolist žlutavý. Jde o drobnou, nenápadnou rostlinu z čeledi hvězdnicovitých, schopnou růstu pouze na narušených otevřených ploškách, jaké vznikají třeba právě pojezdy vozidel mimo cesty.

Na Šlovickém vrchu se toho samozřejmě dělo v průběhu roku mnohem víc. V rámci péče o nově vyhlášenou evropsky významnou lokalitu si vzaly část území do správy tři spolky. Působí zde oddíl fourcrossu, motokrosový HEC klub a také OFF klub, sdružující milovníky terénních aut. Členové spolků zde mohou za předem domluvených podmínek provozovat své aktivity a zároveň mají za úkol pečovat o svěřené území z hlediska udržování pořádku i ochrany přírody.

Kromě řady brigád, o kterých bylo psáno v květnových DL, proběhla řada dalších, menších i větších akcí: na vrcholu kopce bylo vybudováno místo dalekého rozhledu (město Dobřany, Dálniční stavby); byl proveden zevrubný botanický průzkum (Západočeské muzeum v Plzni), zavěšeny budky pro pěvce (O. Peksa) i dravce (P. Krákora), vytvořena naučná trasa s QR kódy (Občanské sdružení Ametyst spolu se ZŠ Dobřany); proběhly dvě veřejné přírodovědné exkurze (O. Peksa, J. Koptík). A pomalu se chystá projekt na pastvu polodivokých exmoorských poníků (spolupráce města Dobřany, Krajského úřadu, AOPK ČR a nevládních organizací Juniperia a Česká krajina).

Všem, kteří se podíleli na zvelebování Šlovičáku, díky!

Pokud vás zajímá více, navštivte naše facebookové stránky https://www.facebook.com/Slovicak/timeline.

Ondřej Peksa

Palivové dřevo

Od prvního listopadu se mohou na podatelně Městského úřadu evidovat do pořadníku roku 2017 zájemci o výrobu palivového dřeva formou samovýroby v městských lesích. Bude evidováno jen 45 zájemců, více není možné za rok uspokojit. Kompletní podmínky a ceník najdete na webových stránkách http://www.dobrany.cz/mestsky-urad/lesy/.

Lenka Tomanová
místostarostka